



HAFENPLÄNE FRS

INHALT

CAEN (FRANKREICH)	2
CHERBOURG (FRANKREICH)	3
LE HAVRE (FRANKREICH)	4
ST MALO (FRANKREICH)	5
ROSCOFF (FRANKREICH)	6
SANTANDER (SPANIEN)	7
BILBAO (SPANIEN)	8
PLYMOUTH (GROSSBRITANNIEN)	9
PORTSMOUTH (GROSSBRITANNIEN)	10
POOLE (GROSSBRITANNIEN)	11
CORK (IRLAND)	12

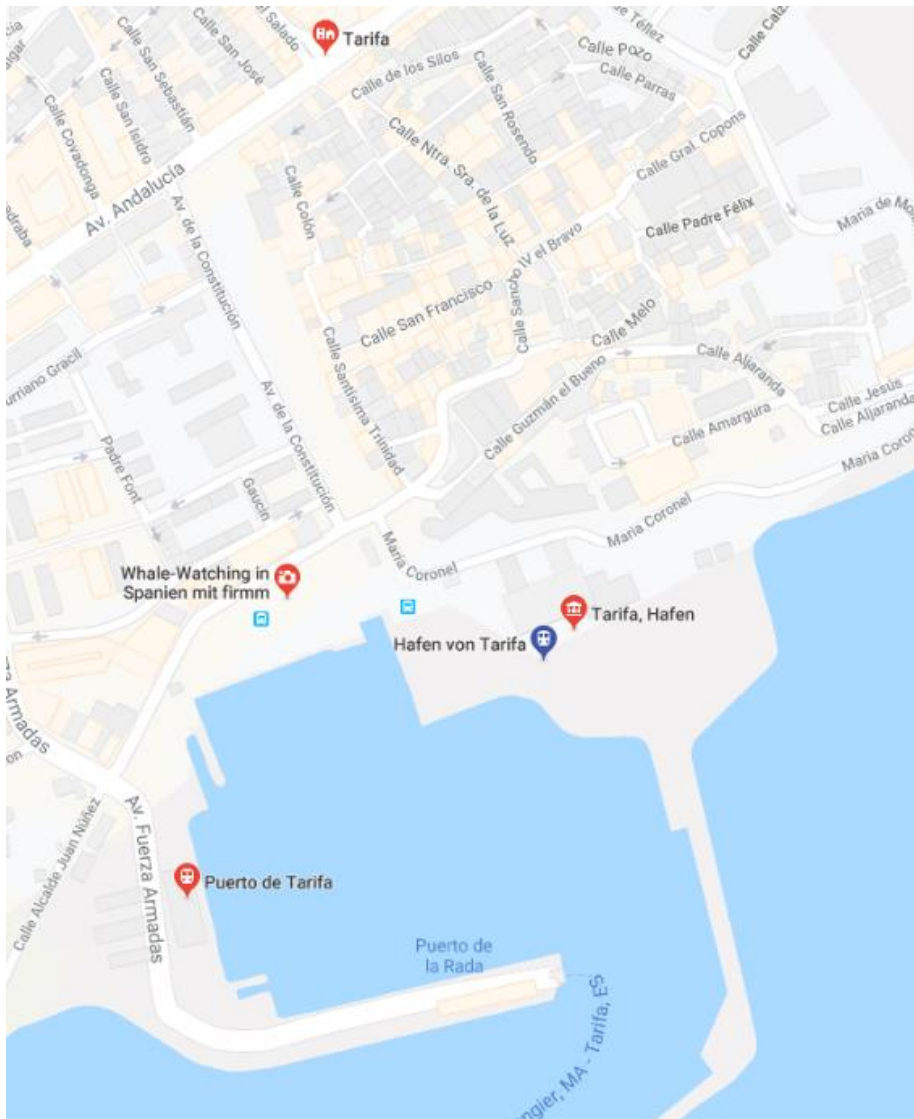


TARIFA (SPANIEN)

Adresse:

Fährhafen
S-11380 Tarifa
Spanien

Tel.: +002 12 5 39 34 94 17



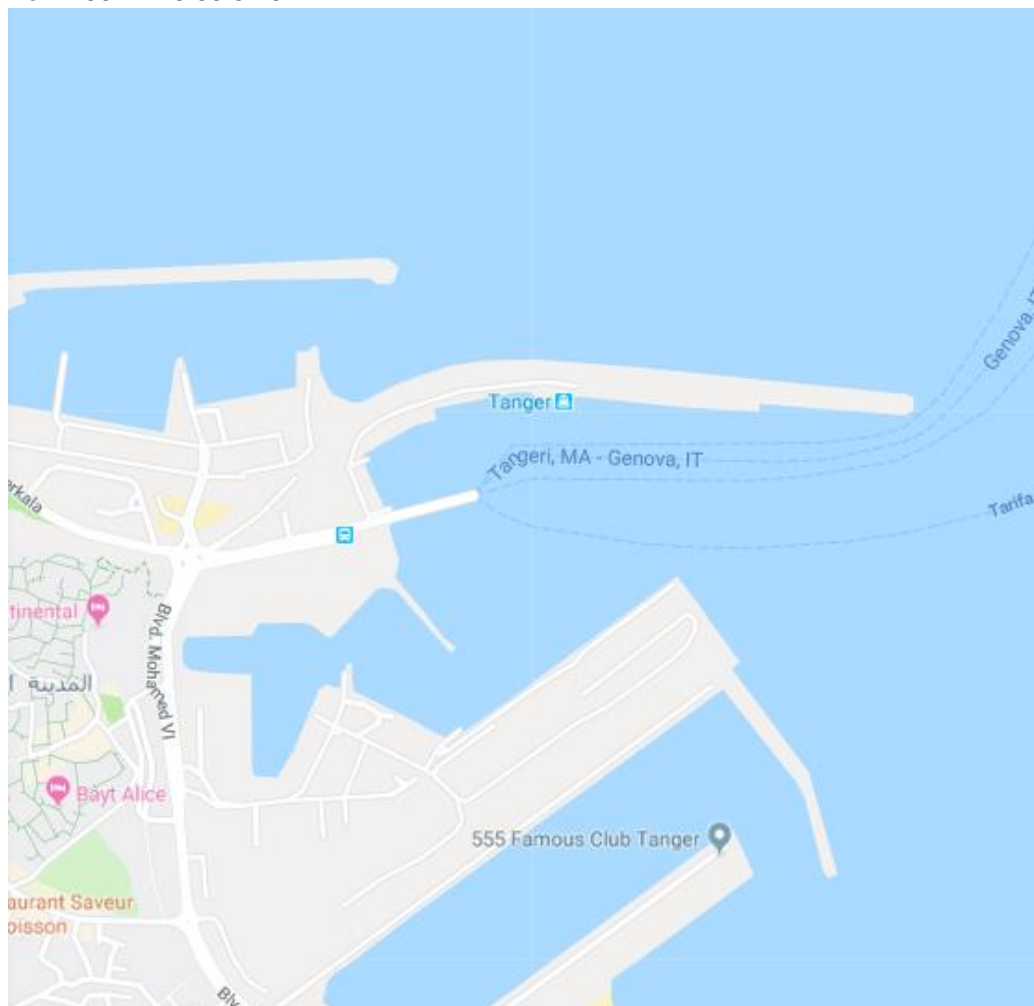


TANGER (MAROKKO)

Adresse:

Fährhafen
M-50080 Tanger
Marokko

Tel.: +002 12 5 39 34 94 17





ALGECIRAS (SPANIEN)

Adresse:

Fährhafen
S-11380 Tarifa
Spanien

Tel.: +002 12 5 39 34 94 17





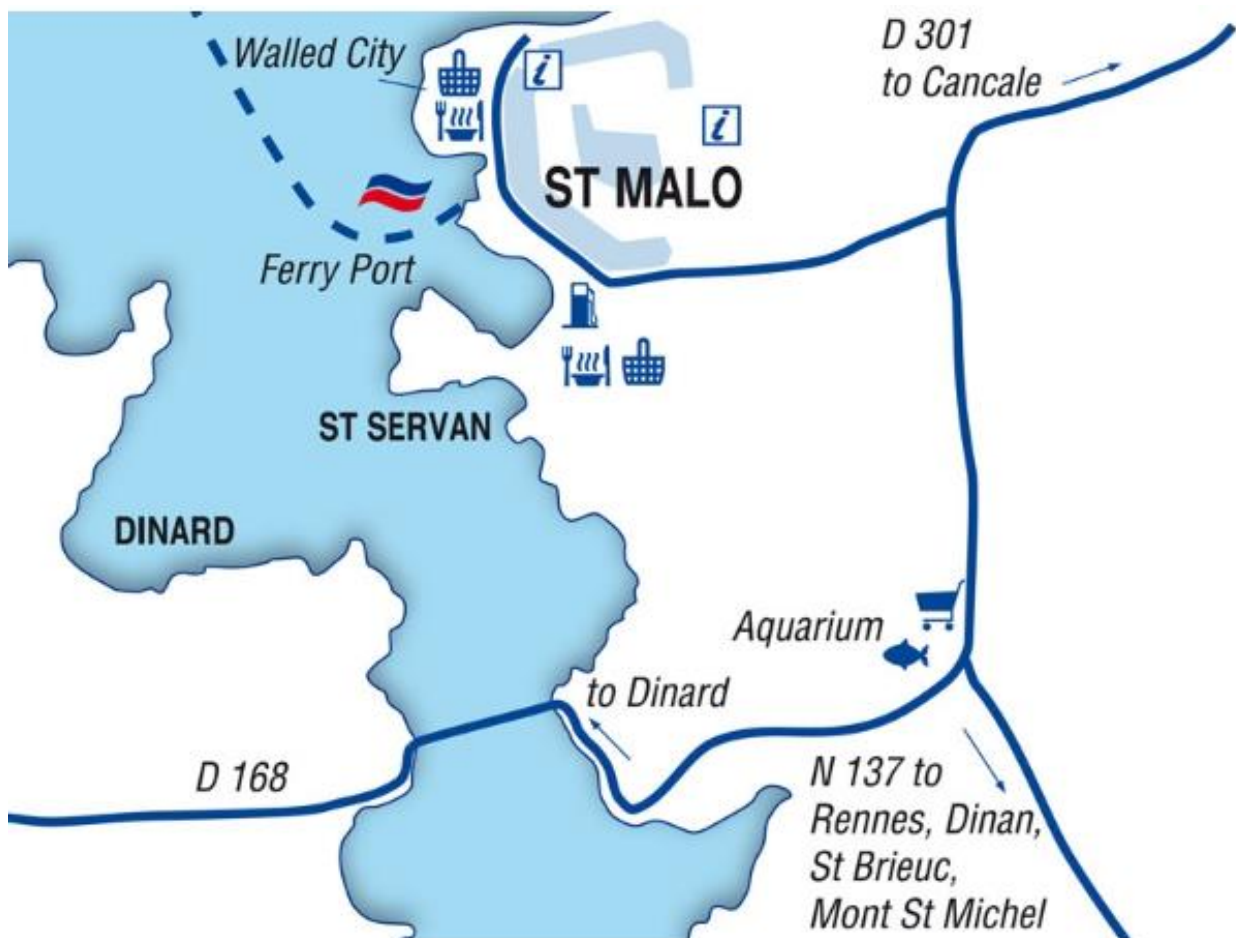
ST MALO (FRANKREICH)

Adresse:

Fährhafen
F-35400 St. Malo
Frankreich

Tel.: +33 299 40 64 41

GPS Koordinaten: 48.642572,-2.024215



Anfahrt mit einem Fahrzeug:

Zunächst der Ausschilderung zum Hafen („Le Port“) und dann den Leuchtschildern „Terminal Ferry du Naye“ folgenden

Anfahrt mit dem Taxi:

Taxen sind zu den Ankunftszeiten der Fähre meistens vorhanden.

Anfahrt mit dem Bus:

Eine Bushaltestelle („Naye“) liegt 3 Fussminuten vom Terminal entfernt; die Buslinie C1 fährt direkt in die Innenstadt und zum Hauptbahnhof.



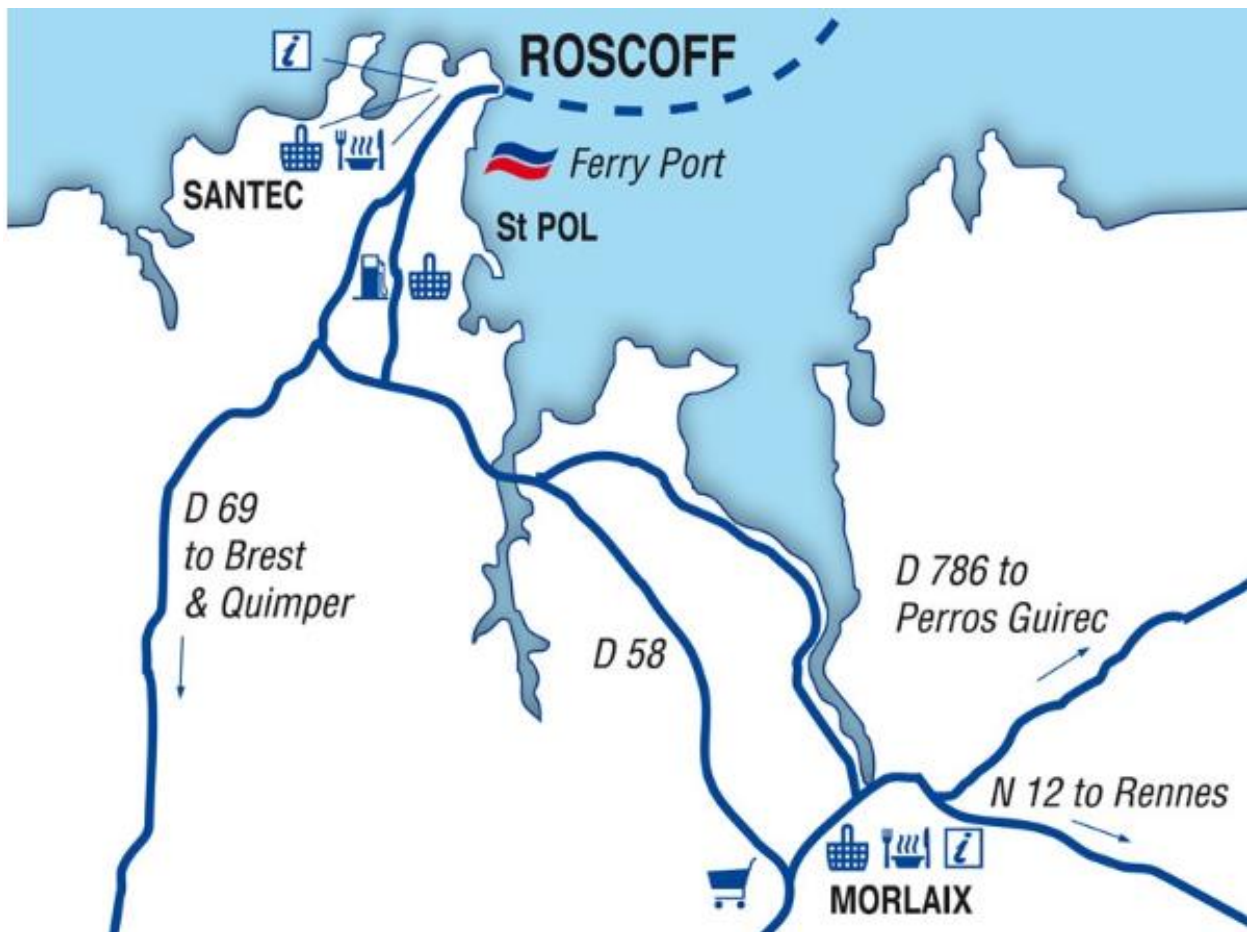
ROSCOFF (FRANKREICH)

Adresse:

Fährhafen
Port de Blosson
F-29680 Roscoff
Frankreich

Tel.: +33 298 29 28 13

GPS Koordinaten: 48.721784,-3.967001



Anfahrt mit einem Fahrzeug:

Auf der N12 bis Morlaix, dann die Ausfahrt nach Roscoff wählen und den Schildern folgen.

Anfahrt mit dem Bus:

Busse verkehren meist in Verbindung mit den Ankunftszeiten der Fähren.

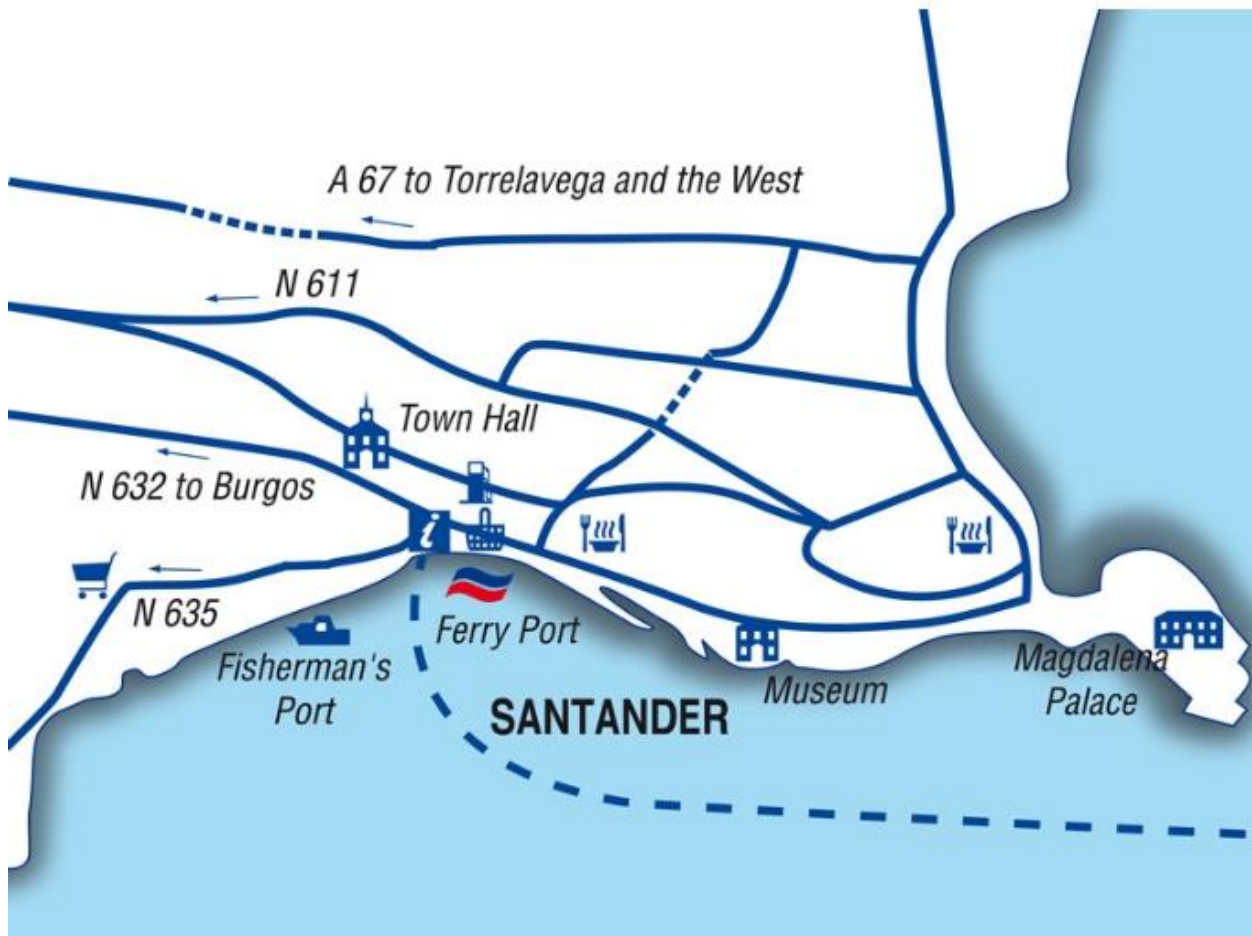


SANTANDER (SPANIEN)

Adresse:

Lugar Zona Maritima, s/n
39001 Santander
Spanien

GPS Koordinaten: 43.459083,-3.806087



Anfahrt mit einem Fahrzeug:

Von Santander aus, führen gute Strassenverbindungen nach Spanien und Südfrankreich. Die N634 bringt Sie Richtung Westen nach Coruna und Richtung Osten nach Bilbao. Die N611 verbindet den Fährhafen mit Burgos. Um von der Stadt aus den Hafen zu erreichen, folgen Sie den Schildern nach Puerto, Zona Maritima oder Ferry.

Anfahrt mit dem Bus:

Der Bahnhof liegt 5-10 Minuten vom Terminal entfernt. Von dort fahren Züge nach Bilbao oder Oviedo.



BILBAO (SPANIEN)

Adresse:

Puerto de Bilbao
Muelle A3
48508 Bilbao
Spanien

GPS Koordinaten: Lat: 43.35378, Long: -3.07035

Anfahrt mit einem Fahrzeug:



Die Schiffe der Brittany Ferries legen im Hafen von Bilbao in der Nähe des kleinen Dorfes Zierbena ab. Um den Hafen zu erreichen, folgen Sie der Autobahn, denn Schildern Portua und dann den Schildern zur Fähre. Zierbena liegt ca. 21 km westlich von Bilbao und ist sowohl von Westen kommend zu erreichen (über die A8 Santander), als auch vom Osten kommend (Madrid, Barcelona und SW Frankreich).

Anfahrt mit der Metro:

Die dem Hafen am nächsten gelegene Metrostation in Santurtzi, ca. 3km vom Brittany Ferries Terminal entfernt. Santurtzi ist die letzte Station der Linie 2 mit direktem Zugang zum Zentrum Bilbao

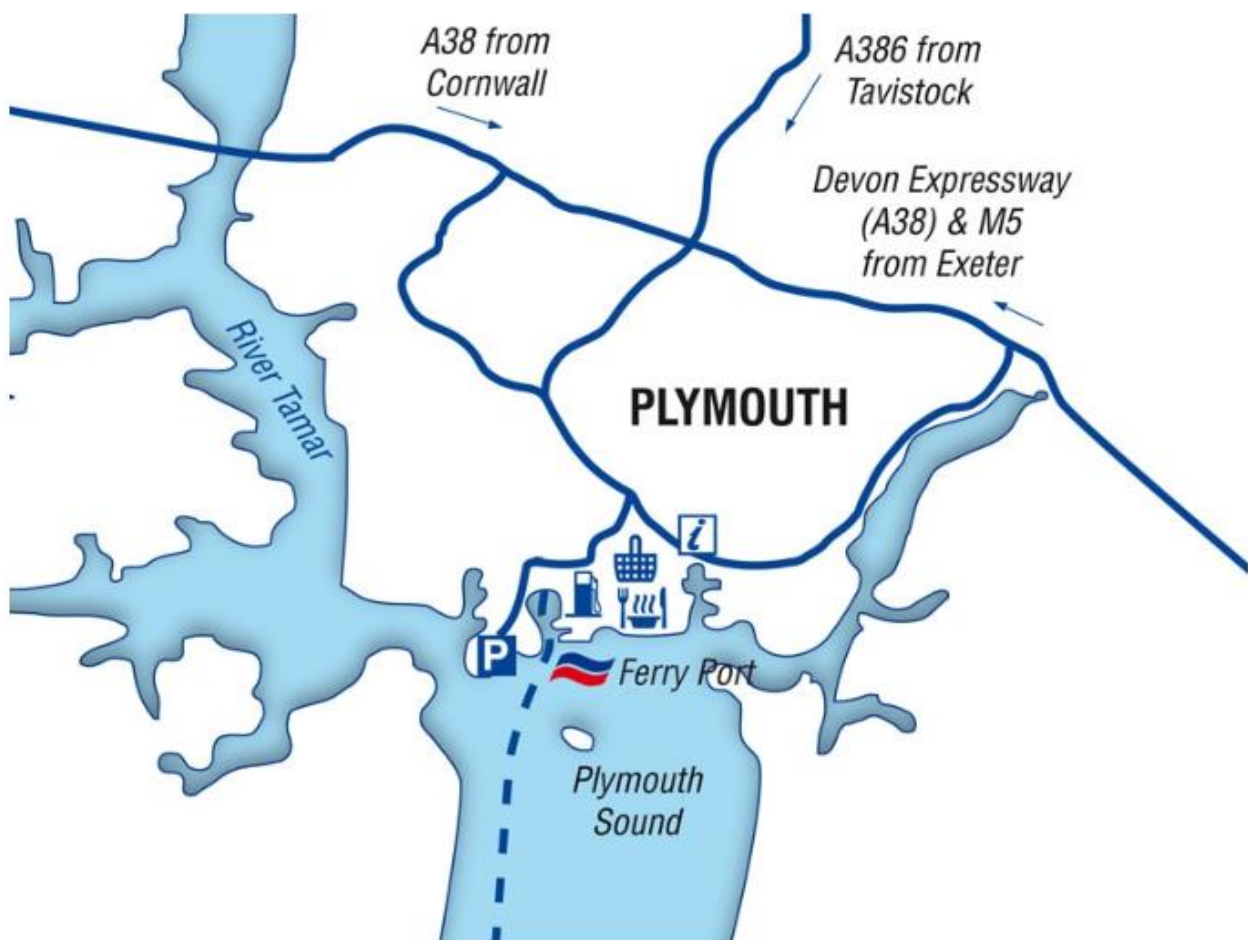


PLYMOUTH (GROSSBRITANNIEN)

Adresse:

Millbay, Devon
Plymouth
Grossbritannien

GPS Koordinaten: 50.364711,-4.158544



Anfahrt mit einem Fahrzeug:

Auf der A38 bis nach Plymouth fahren, dann den Schildern „Continental Ferry Port“ folgen.

Anfahrt ohne Fahrzeug.

Der Bahnhof Plymouth ist 30 Minuten zu Fuss vom Fährterminal entfernt. Es besteht keine Busverbindung mit der Innenstadt, aber es sind Taxen verfügbar.

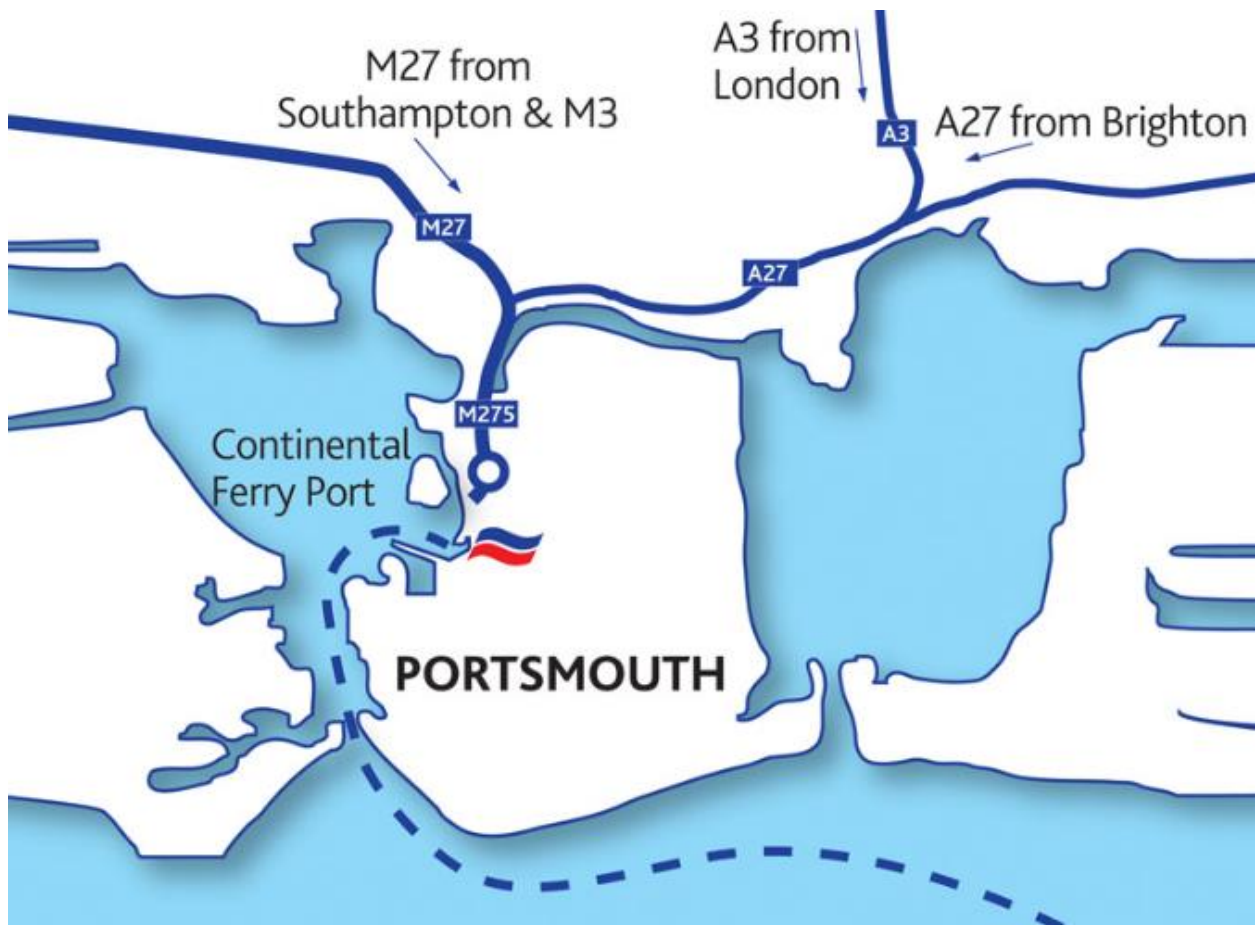


PORTSMOUTH (GROSSBRITANNIEN)

Adresse:

Wharf Road
Portsmouth
Grossbritannien

GPS Koordinaten: 50.811823,-1.088367



Anfahrt mit einem Fahrzeug:

Erst über die Autobahn M27, dann die Autobahn M275 und weiter den Schildern „Continental Ferry Port“ folgend: 38.845590, 0.113816

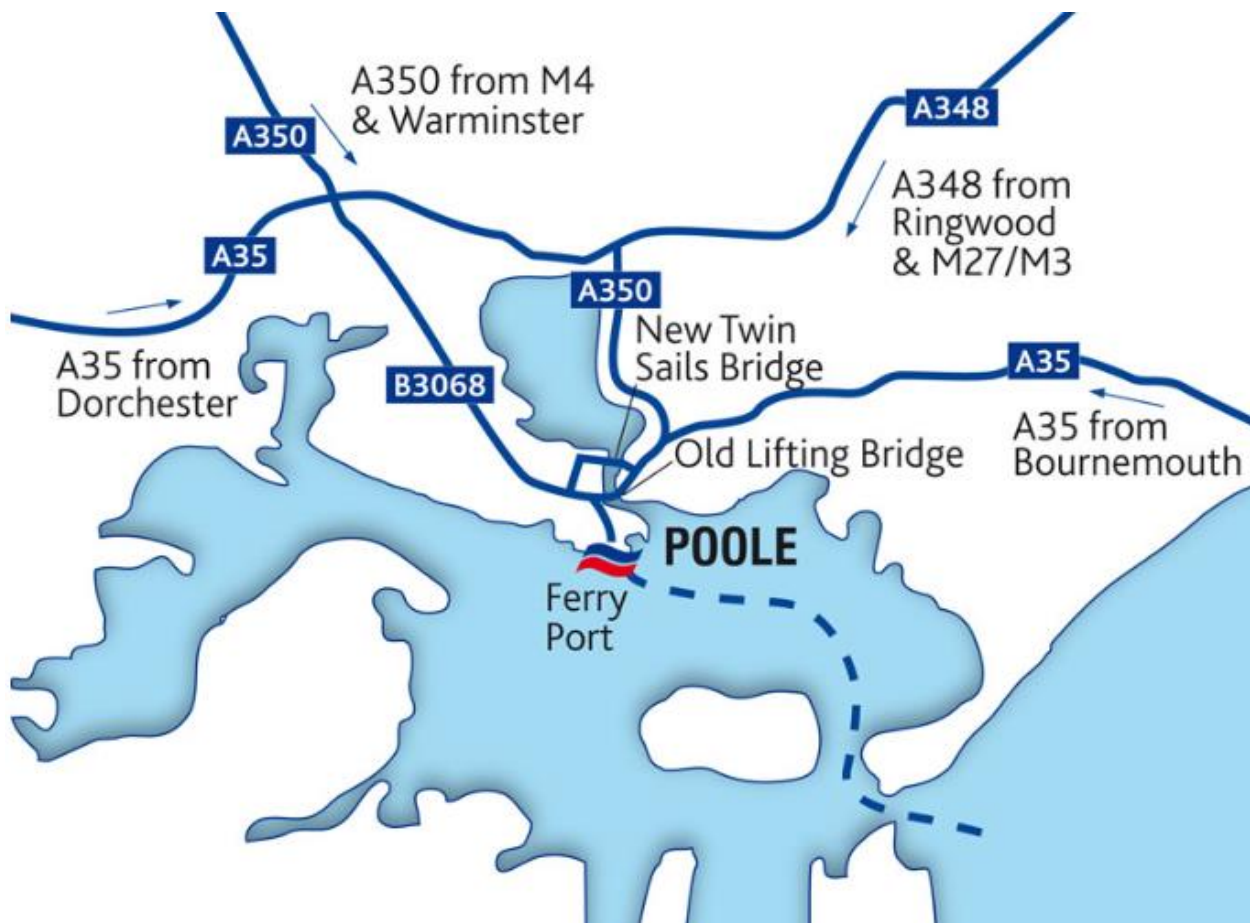


POOLE (GROSSBRITANNIEN)

Adresse:

New Harbour Rd S
Poole
Grossbritannien

GPS Koordinaten: 50.70945,-1.993272



Anfahrt mit einem Fahrzeug:

Poole ist über die A31 und die Autobahn M27 zu erreichen. Weiter nach London geht's auf der M3. Der Fährhafen ist ab der Innenstadt von Poole sehr gut ausgeschildert.

Anfahrt mit dem Zug:

Der Zugbahnhof ist zu Fuss in 20 Minuten zu erreichen.

Anfahrt mit dem Bus:

Die nächstliegende Haltestelle des National Express-Busses ist der Busbahnhof von Poole

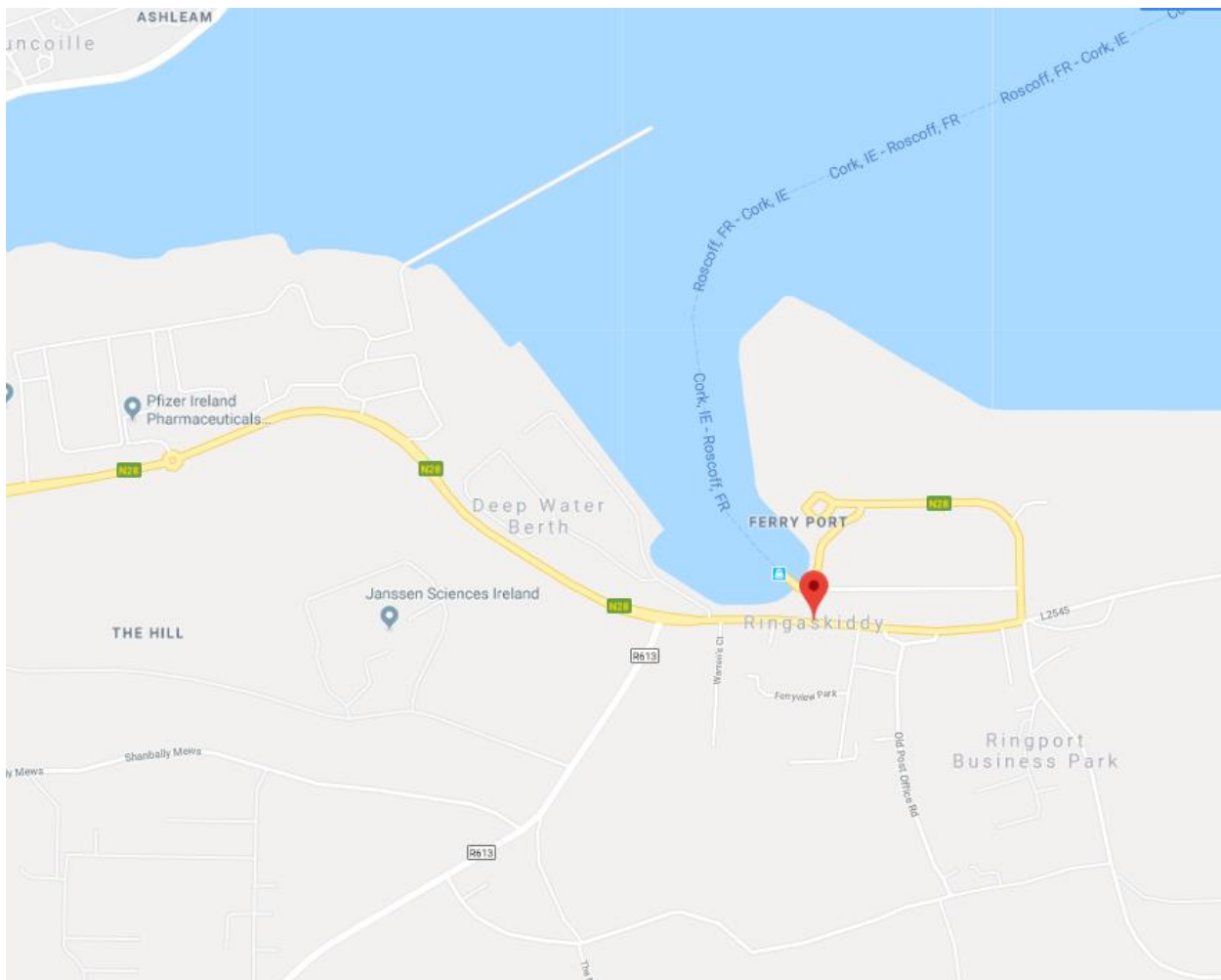


CORK (IRLAND)

Adresse:

Ringaskiddy Co
Cork
Irland

Tel.: 021 437 84 01



Anfahrt mit einem Fahrzeug:

Vom Zentrum Cork fahren Sie auf die N28 Richtung Douglas und Ringaskiddy. Der Terminal Ringaskiddy liegt 30 – 40 Minuten vom Stadtzentrum Cork entfernt.

Anfahrt mit dem Bus:

Es gibt eine Busverbindung zum Hafen.