



# PLANS DES PORTS BRITTANY FERRIES

## TABLE DES MATIÈRES

CAEN (France).....	2
CHERBOURG (France).....	3
LE HAVRE (France).....	4
ST MALO (France).....	5
ROSCOFF (France).....	6
SANTANDER (Espagne).....	7
BILBAO (Espagne).....	8
PLYMOUTH (Grande Bretagne).....	9
PORTSMOUTH (Grande Bretagne).....	10
POOLE (Grande Bratagne).....	11
CORK (Ireland).....	12



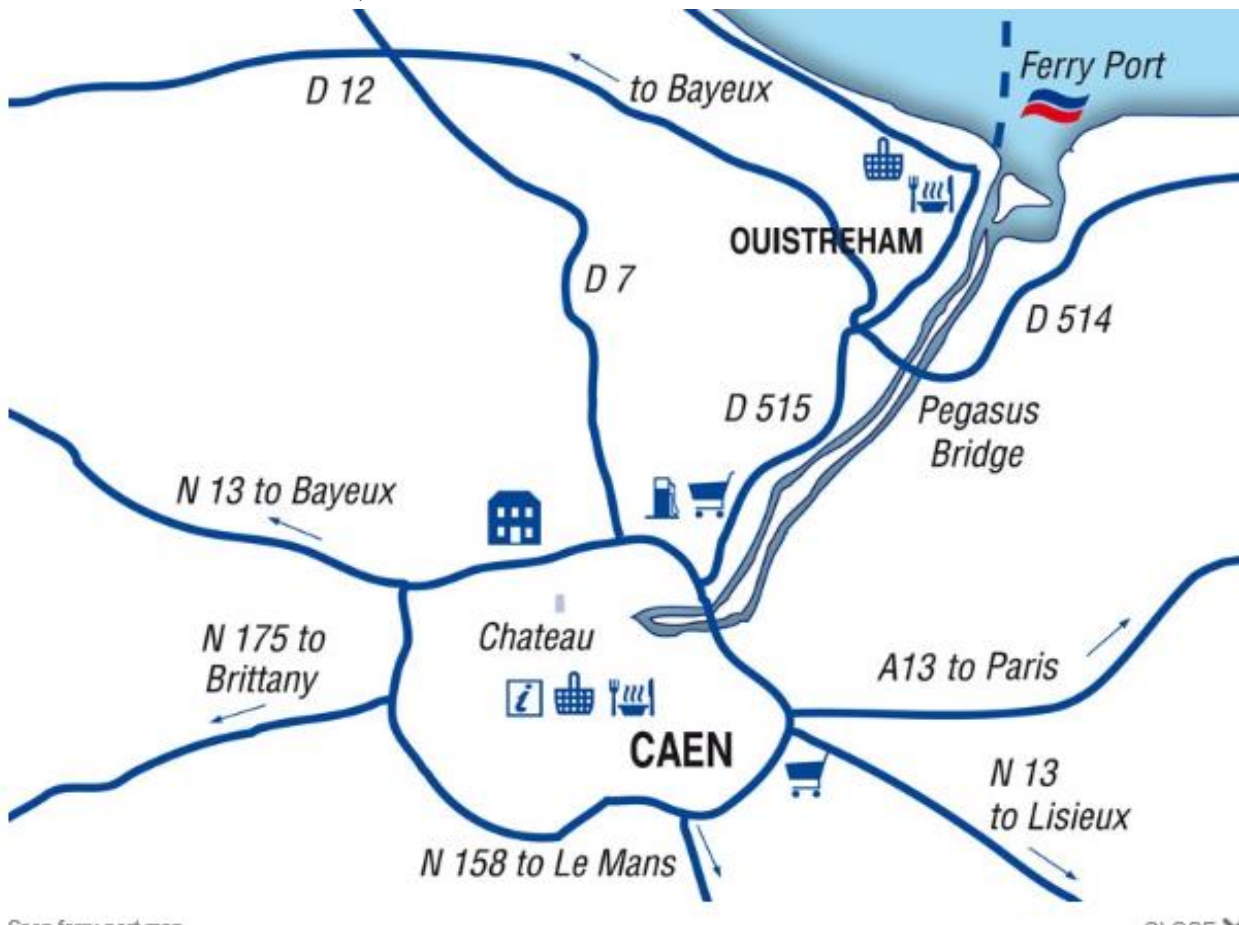
## CAEN (France)

**Adresse:**

Fährhafen  
F-14150 Ouistreham  
France

Tel.: +33 231 36 36 36

GPS Coordonnées: 49.280547,-0.24982



**En arrivant avec un véhicule:**

Du périphérique de Caen suivre les panneaux Ouistreham/Car Ferry (sortie „Porte d’Angelterre“).

**En arrivant en bus:**

Le transport de bus entre Ouistreham (Terminal) et le centre de Caen est assuré, excepté pour les arrivées et départs du soir. L’arrêt de bus se trouve juste en face de la gare maritime et un autre arrêt se situe à environ 500m.



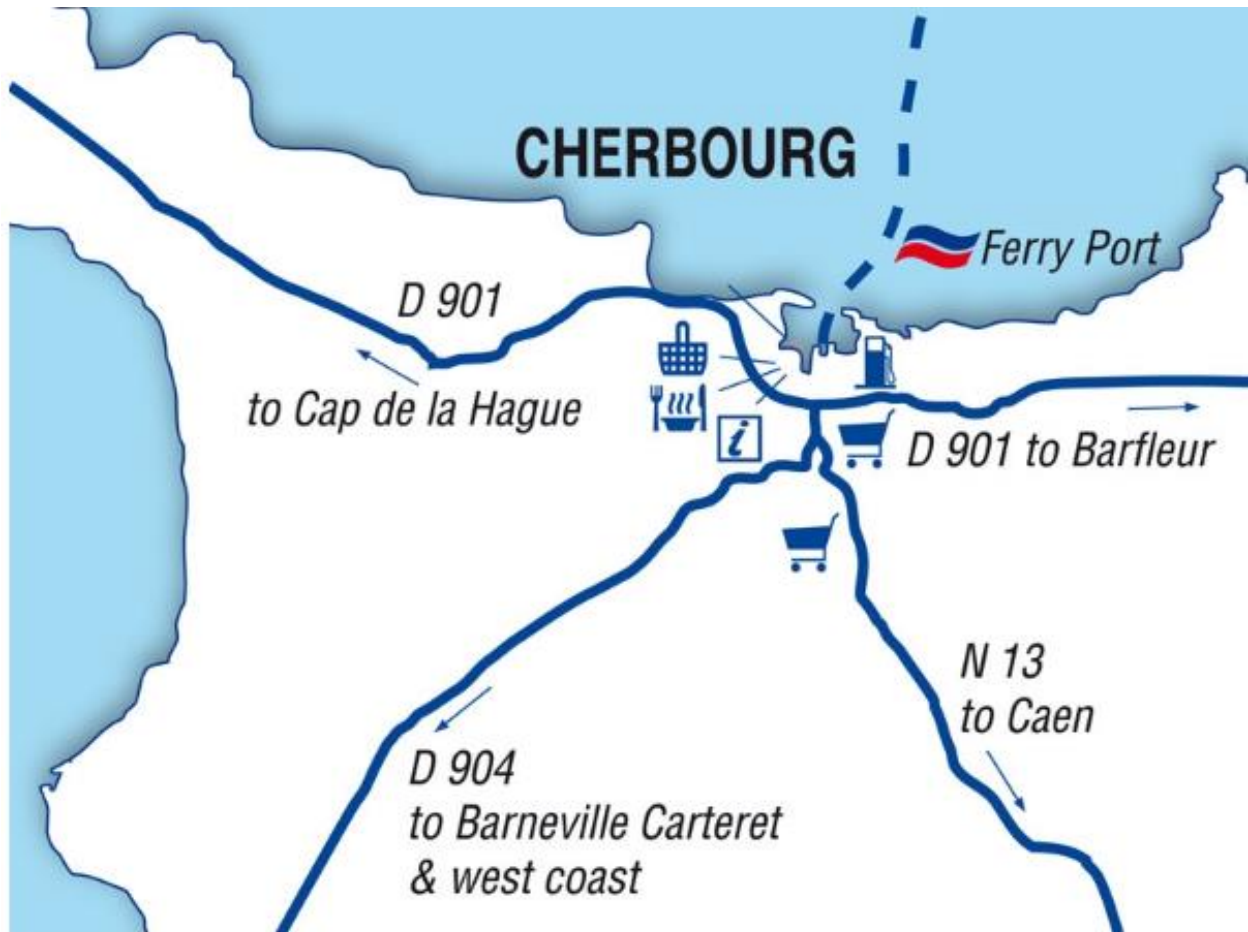
## CHERBOURG (France)

**Adresse:**

Fährhafen  
Quai de Normandie  
F-50100 Cherbourg  
France

Tel.: +33 233 88 44 88

GPS Coordonnées: 49.64485,-1.611565



**En arrivant avec un véhicule:**

Accès par D901 puis, à Cherbourg, suivre les panneaux (direction clairement indiquées).

**En arrivant en bus:**

Une navette gratuite est disponible entre la gare maritime et la Cité de la Mer (près du centre-ville) à l'arrivée et

aux départs des navires.



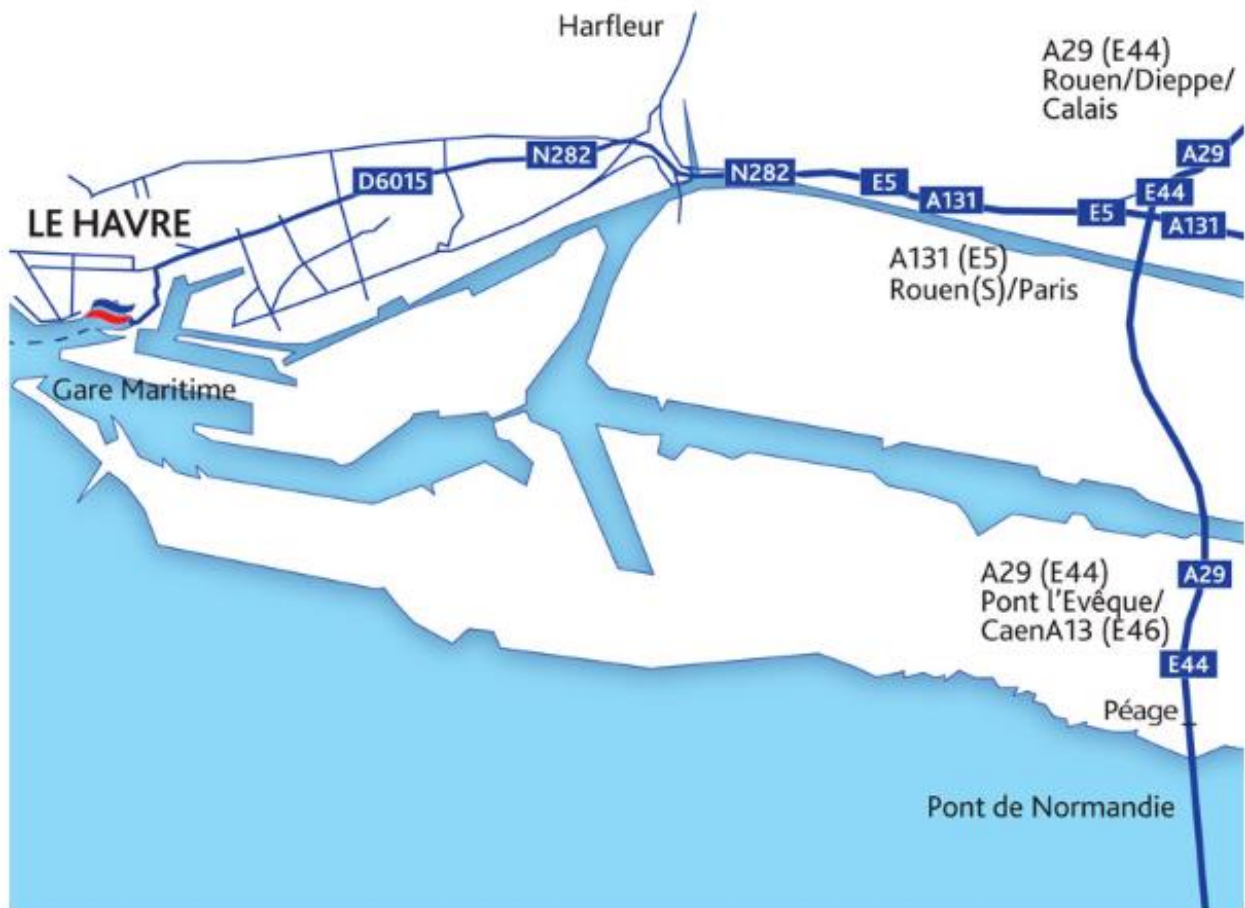
## LE HAVRE (France)

**Adresse:**

Fährhafen  
Terminal de la citadelle  
F-76000 Le Havre  
France

Tel.: +02 35 51 10 20

GPS Coordonnées: 49.485412, 0.114563



**En arrivant avec un véhicule:**

Accès par la A13/E5 (autoroute de Normandie) puis A13/E5, et suivre le panneaux.

**En arrivant en bus:**

Des navettes gratuites relient la gare SNCF et le terminal ferry (sous présentation de votre billet Brittany Ferries au chauffeur de bus).



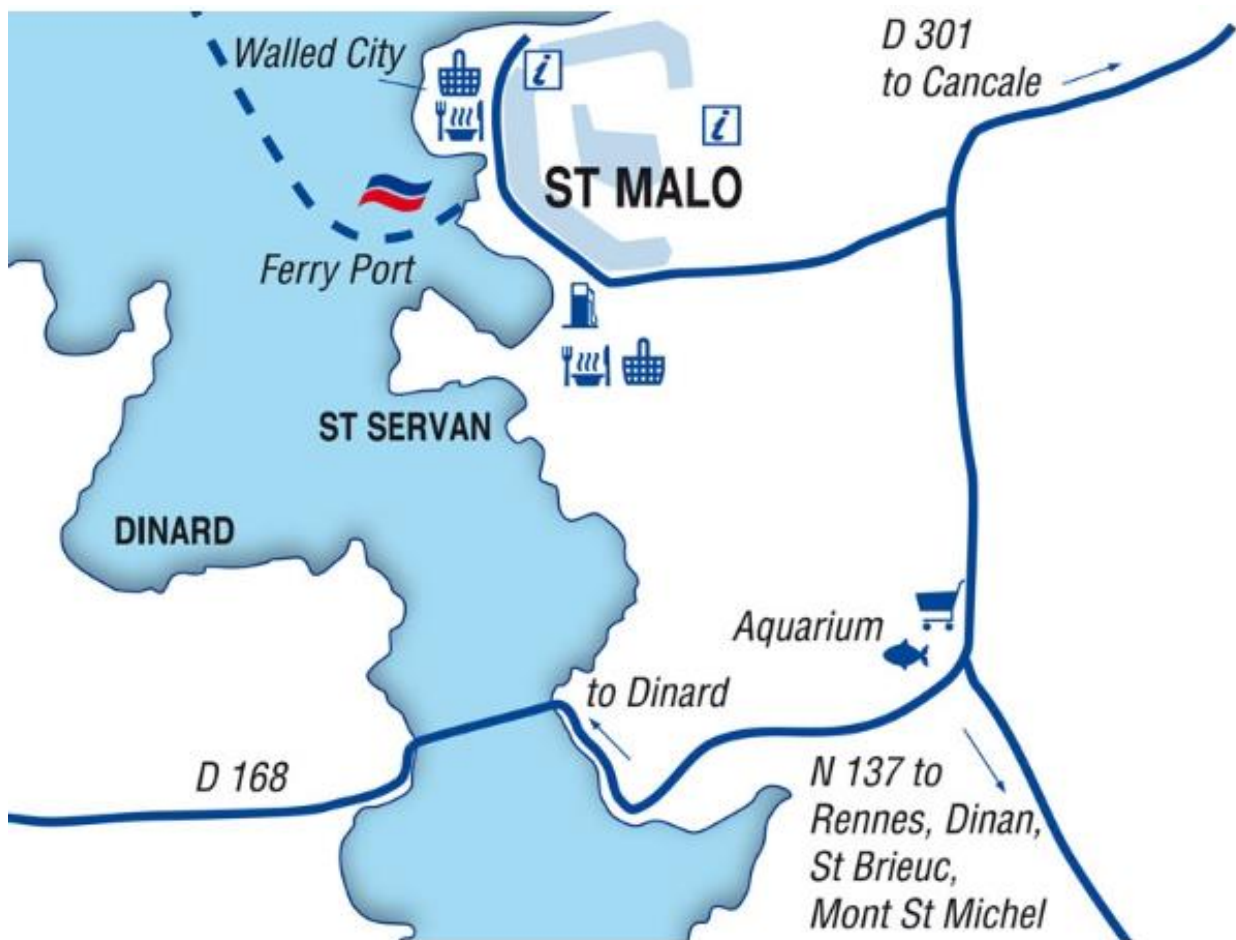
## ST MALO (France)

**Adresse:**

Fährhafen  
F-35400 St. Malo  
France

Tel.: +33 299 40 64 41

GPS Coordonnées: 48.642572,-2.024215



**En arrivant avec un véhicule:**

Suivre la panneau „Le Port“ puis le panneau lumineux indiquant „Terminal Ferry du Naye“.

**En arrivant en bus:**

Un arrêt bus est situé à 3 min à pied du terminal. Il dessert le centre-ville et à la gare SNCF entre autre. Il se trouve en face de la piscine du Naye et passe toutes les 20 minutes.



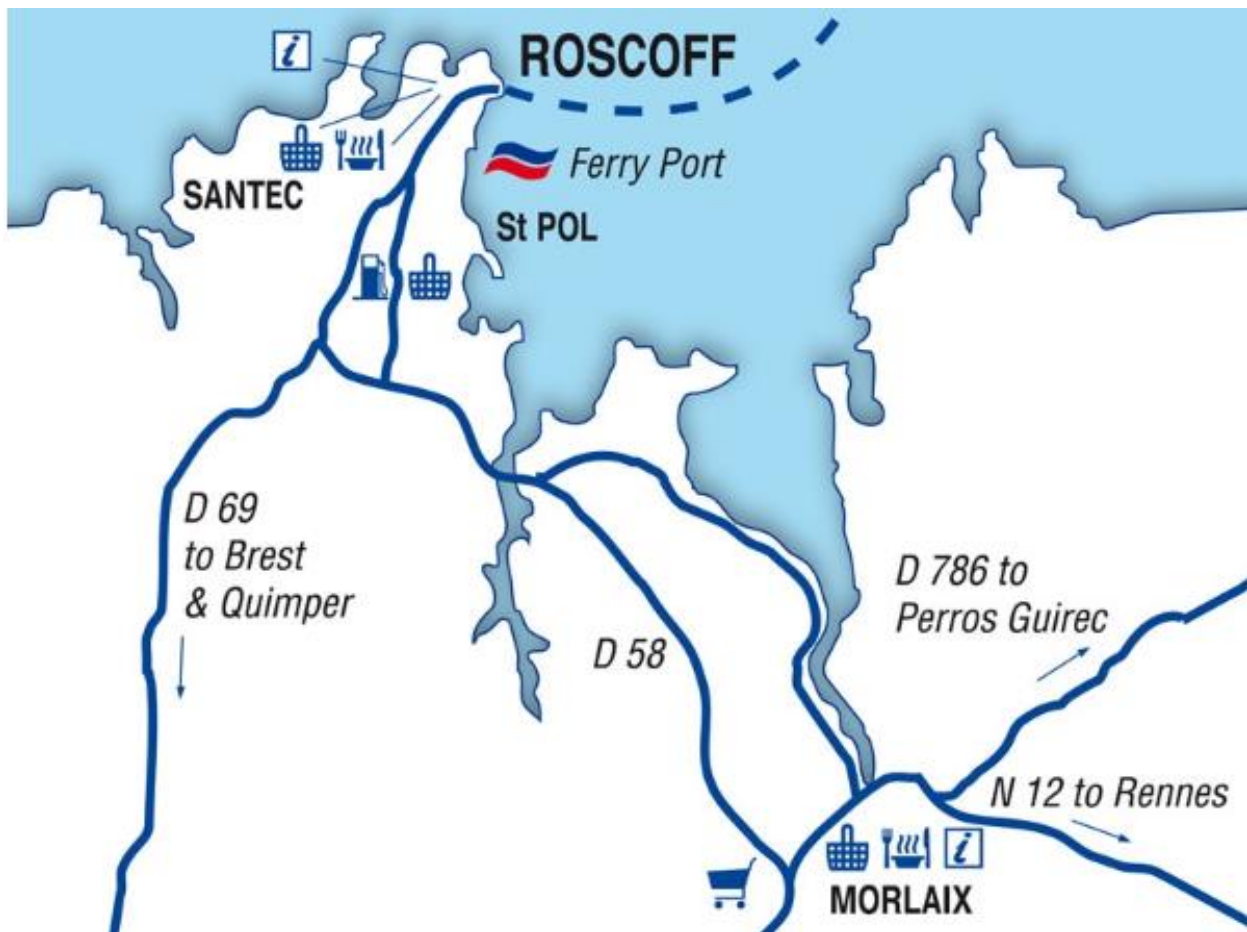
## ROSCOFF (France)

**Adresse:**

Fährhafen  
Port de Blosson  
F-29680 Roscoff  
France

Tel.: +33 298 29 28 13

GPS Coordonées: 48.721784,-3.967001



**En arrivant avec un véhicule:**

Suivre la N12 jusqu'à Morlaix puis prendre Roscoff et suivre les indications.

**En arrivant en bus:**

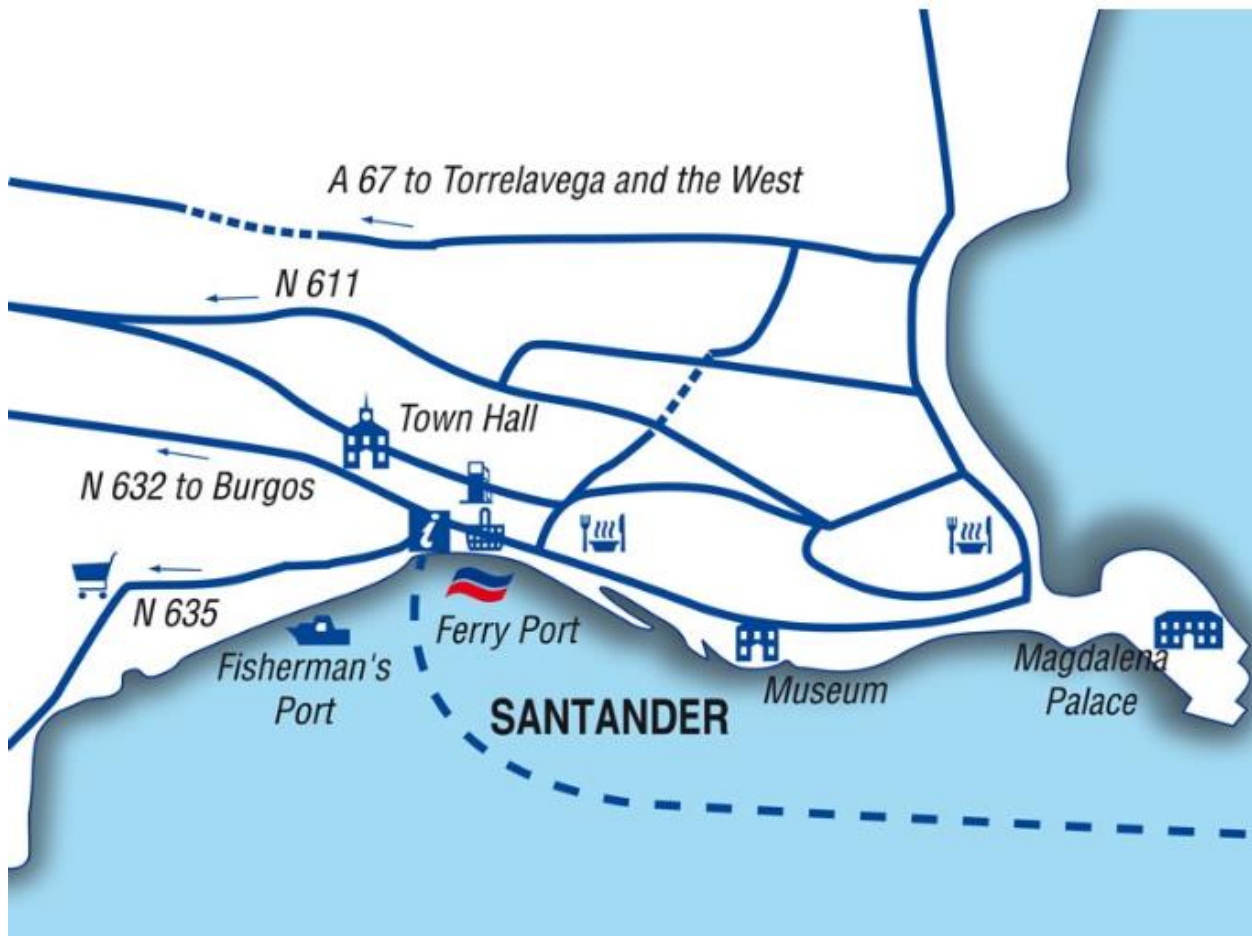
Une liaison régulière Morlaix/Roscoff (35 minutes env.) est assurée toute l'année.



# SANTANDER (Espagne)

**Adresse:**

Lugar Zona Maritima, s/n  
39001 Santander  
Espagne



GPS Coordonées: 43.459083,-3.806087

**En arrivant avec un véhicule:**

Santander possède de bonnes connexions avec toute l'Espagne et le Sud de la France. Pour rejoindre la gare maritime, suivez les panneaux „Ferry ou Puerto“.

**En arrivant en bus:**

La station de bus est située au centre-ville à 5 minutes à pied avec des liaisons directes vers Madrid ou Bilbao.



## BILBAO (Espagne)

**Adresse:**

Puerto de Bilbao  
Muelle A3  
48508 Bilbao  
Espagne

GPS Coordonées: Lat: 43.35378, Long: -3.07035



**En arrivant avec un véhicule:**

Bilbao à environ 4 heures de Madrid, possède de très bonnes connections avec toute l'Espagne (depuis l'autoroute A8) et le sud de la France. La gare maritime se situe près de Zierbena, à environ 20 km du centre de Bilbao (depuis l'autoroute A8 prendre sortie 130 signalée „Porua-Santurtzi“ puis suivre les panneaux „Ferry“.



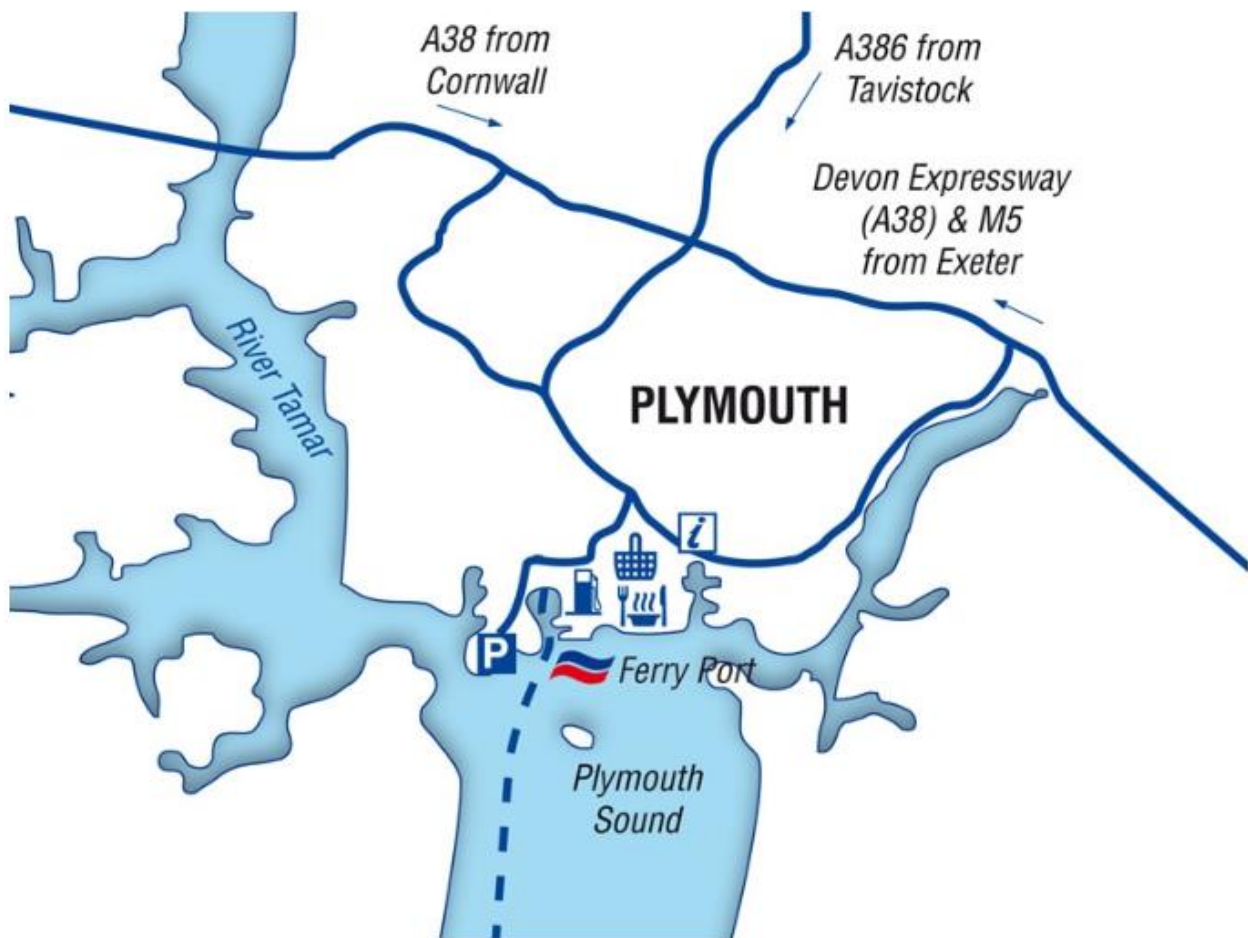


## PLYMOUTH (Grande Bretagne)

**Adresse:**

Millbay, Devon  
Plymouth  
Grande Bretagne

GPS Coordonées: 50.364711,-4.158544



**En arrivant avec un véhicule:**

Prendre la A38 jusqu'à Plymouth puis suivre les panneaux „Continental Ferry“.

**En arrivant en train:**

La gare ferroviaire de Plymouth est située à 30 min à pied environ du terminal. Il n'existe pas de navettes reliant le centre-ville mais des taxis sont disponible.

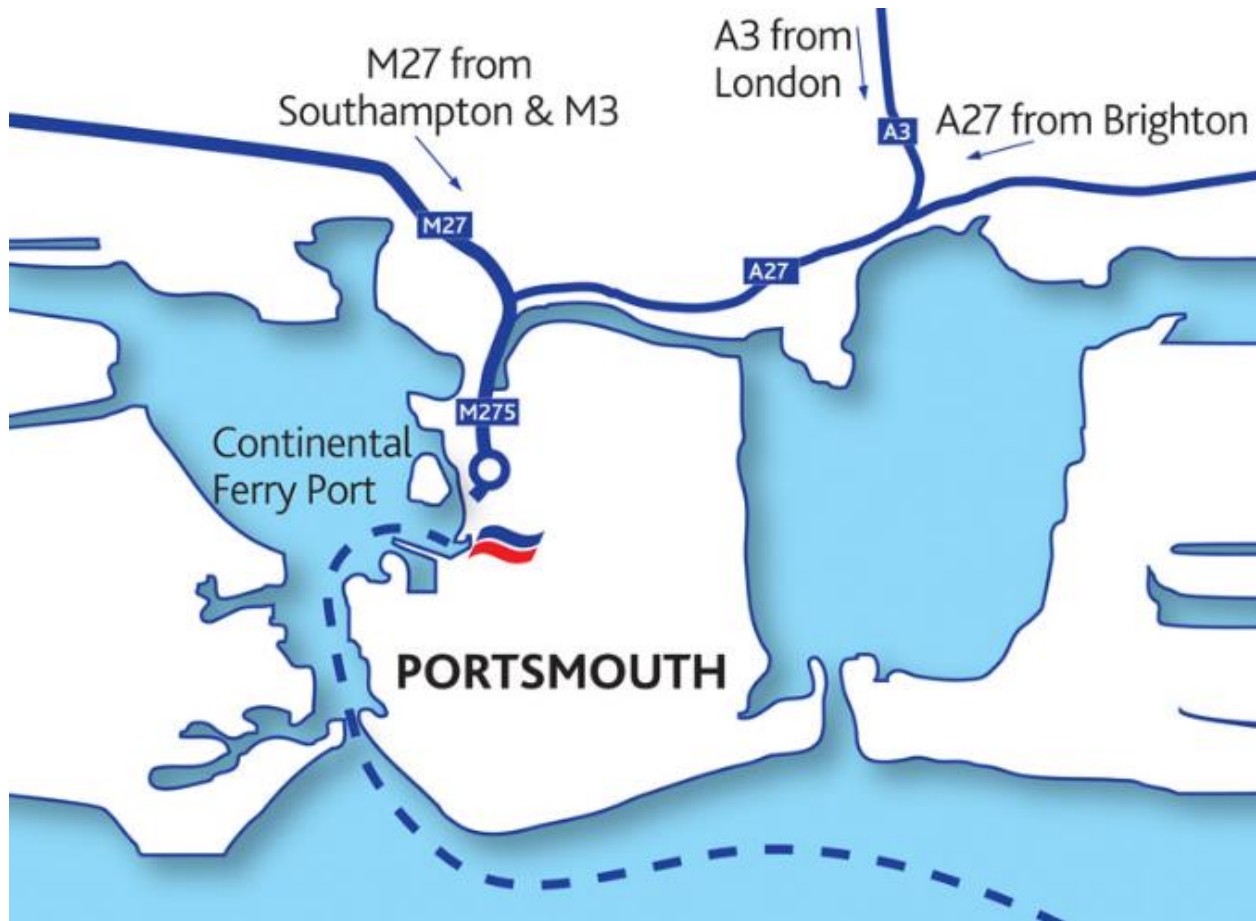


## PORTSMOUTH (Grande Bretagne)

**Adresse:**

Wharf Road  
Portsmouth  
Grande Bretagne

GPS Coordonées: 50.811823,-1.088367



**En arrivant avec un véhicule:**

Prendre l'autoroute M27 puis la M275 et suivre les panneaux Continental Ferryport.

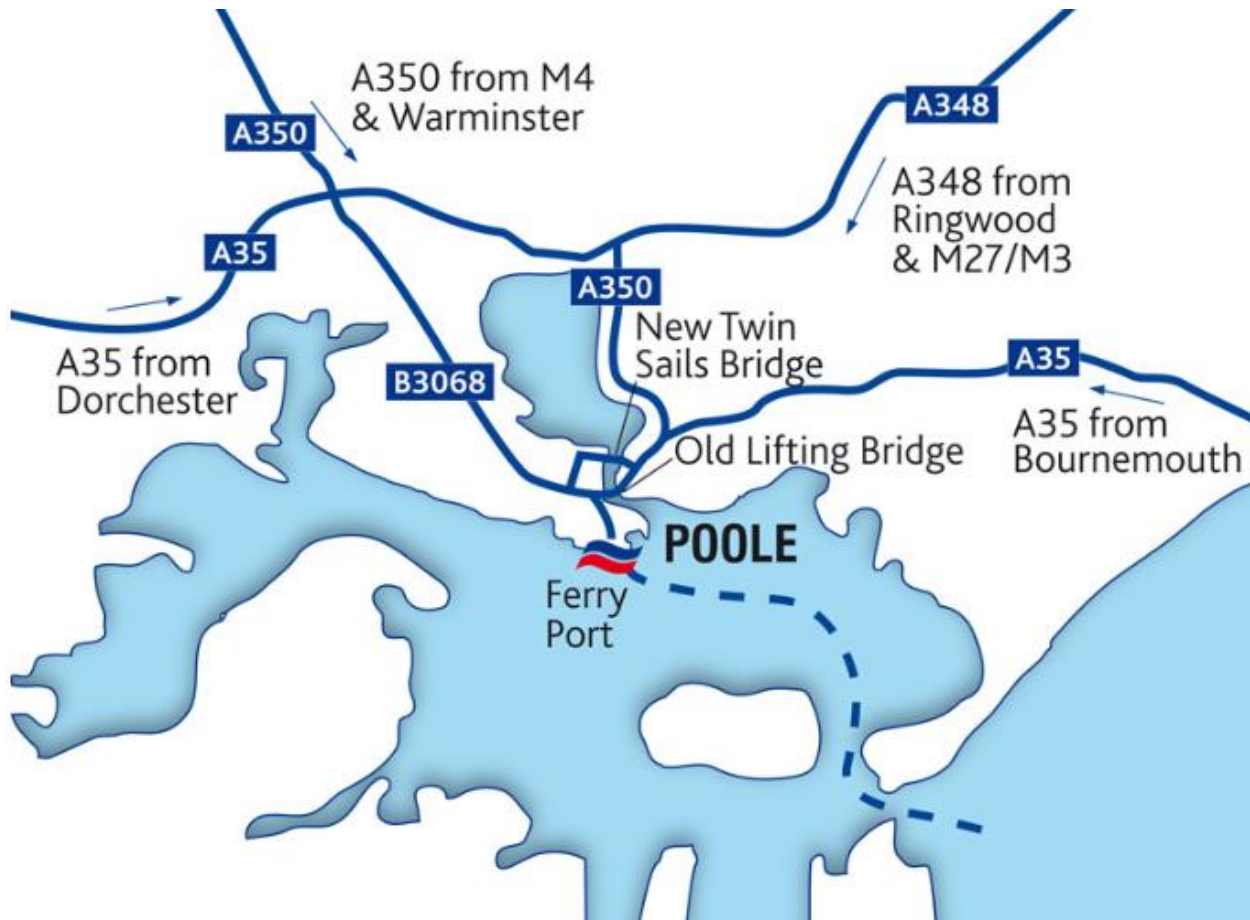
**En arrivant en bus:** Une ligne régulière Portsmouth/Londres est opérée avec la compagnie National Express. Réservation à l'avance nécessaire.



## POOLE (Grande Bretagne)

**Adresse:**

New Harbour Rd S  
Poole  
Grande Bretagne



GPS Coordonées: 50.70945,-1.993272

**En arrivant avec un véhicule:**

Poole est relié par la A31 et l'autoroute M27, puis la M3 jusqu'à Londres. Le port est clairement indiqué à partir du centre ville de Poole.



## CORK (Ireland)

**Adresse:**

Ringaskiddy Co  
Cork  
Ireland

Tel.: 021 437 84 01

