



PLANS DES PORTS DFDS

TABLE DES MATIÈRES

CALAIS (FRANCE)	2
DOVER (GRANDE BRETAGNE).....	3
DÜNKIRCHEN (FRANCE).....	4
DIEPPE (FRANCE)	5
NEWHAVEN (GRANDE BRETAGNE).....	6
AMSTERDAM (PAYS-BAS)	7
NEWCASTLE (GRANDE BRETAGNE)	8
KOPENHAGEN (DANEMARK)	9
OSLO (NORVÈGE).....	10
KIEL (ALLEMAGNE).....	11
KLAIPEDA (LITAUEN).....	12
KARLSHAMN (SUÈDE)	13
STOCKHOLM (SUÈDE)	14
TALLINN PALDISKI (ESTONIE).....	15



CALAIS (FRANCE)

Adresse:

Car Ferry Terminal
F-62100 Calais
France

Tel.: +44 208 127 83 04

GPS Coordonnées: N 50°57'57.34" , E 1°51'50.94"



En arrivant avec un véhicule:

De Paris, prendre l'A16 direction Calais. Prendre la Sortie 47 (N216), le terminal sera indiqué.
De Belgique prendre l'E40 puis l'A16 jusqu'à Calais (Gand, Bruxelles, Lièges) ou récupérer l'A25 au niveau de Lille afin de reprendre l'A16 au niveau de Dukerque.

En arrivant en train:

Retrouvez des trains de provenance de Paris et de Lille au minimum toutes les heures.



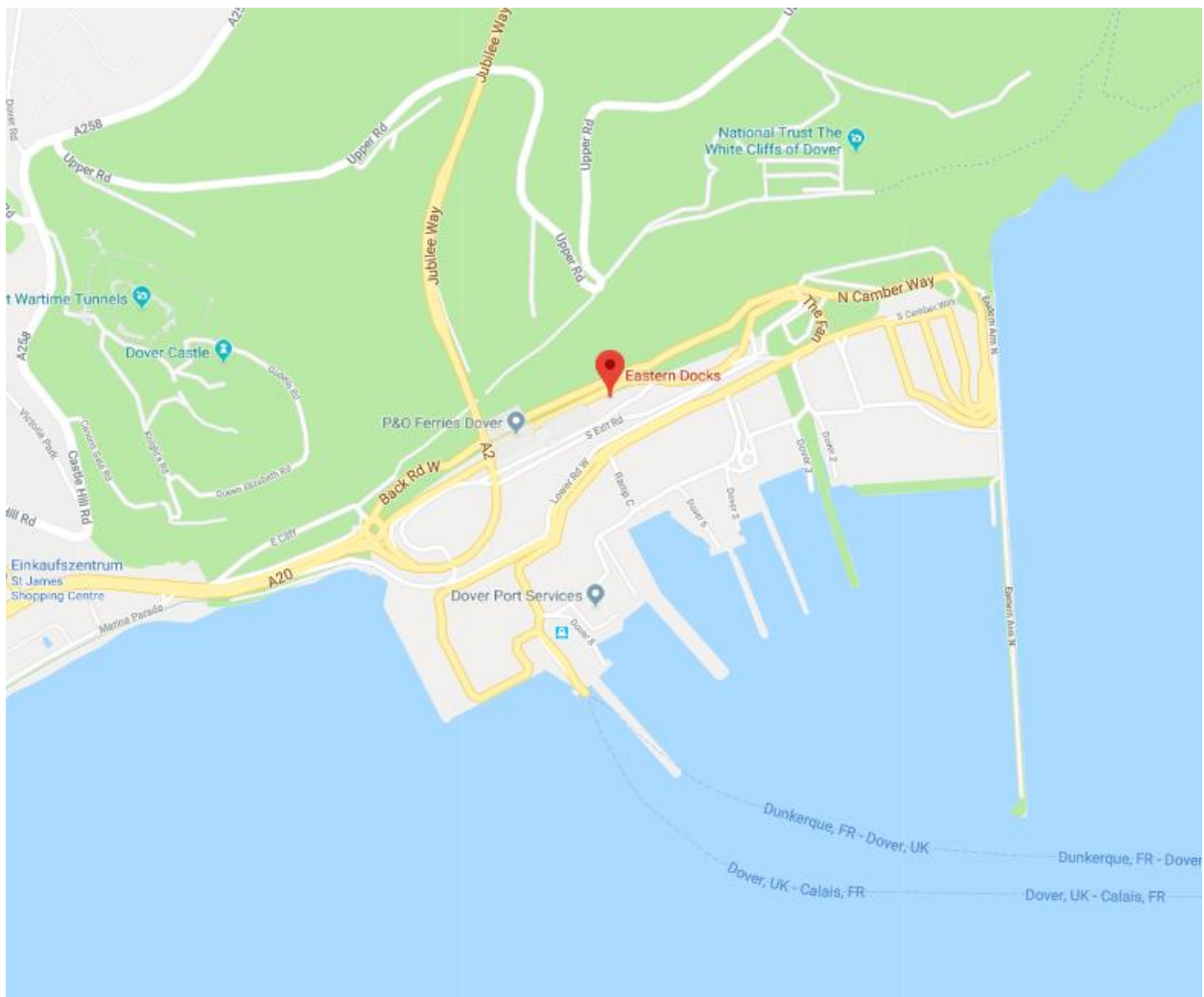
DOVER (GRANDE BRETAGNE)

Adresse:

Dover Eastern Docks
CT161JA Kent
Grande Bretagne

Tel.: +44 208 127 83 04

GPS Coordonnées: N 51°07'41.74" ; E 1°20'12.45"



Approche avec un véhicule :

Le terminal de ferry de Dover Eastern Docks est l'un des ports les plus achalandés au monde. Situé à la fin de l'autoroute A2 et de l'autoroute M20. De Londres, le chemin vers le port est bien balisé lorsque vous arrivez à Douvres. Le terminal portuaire est ouvert 24 heures sur 24.



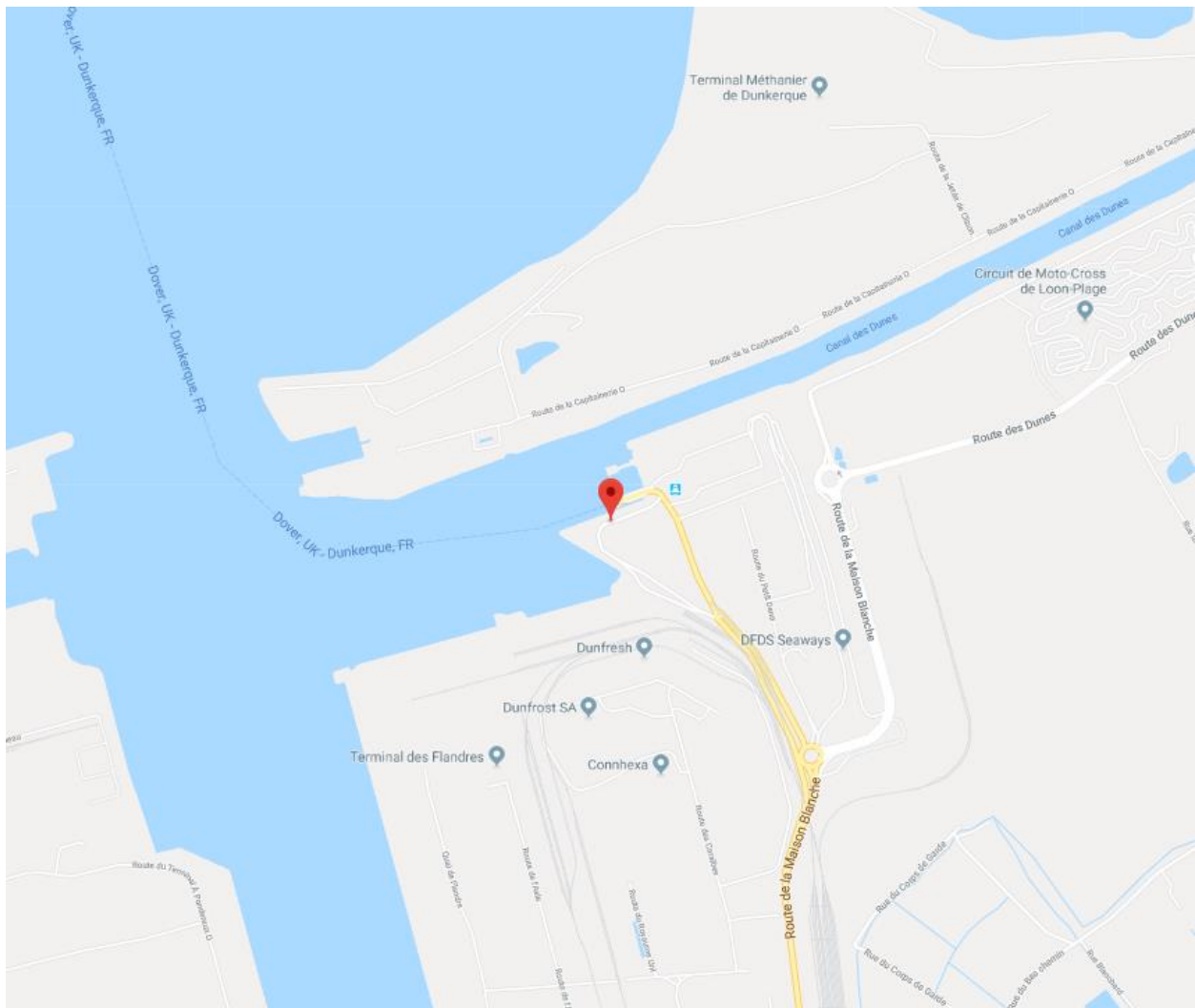
DÜNKIRCHEN (FRANCE)

Adresse:

DFDS Terminal Car Ferry
Route du petit Denna
Port 5625
F-59279 Loon-Plage, Dünkirchen
France

Tel.: +44 208 127 8304

GPS Coordonnées: N 51°1'10.77" , E 2°11'22.52"





DIEPPE (FRANCE)

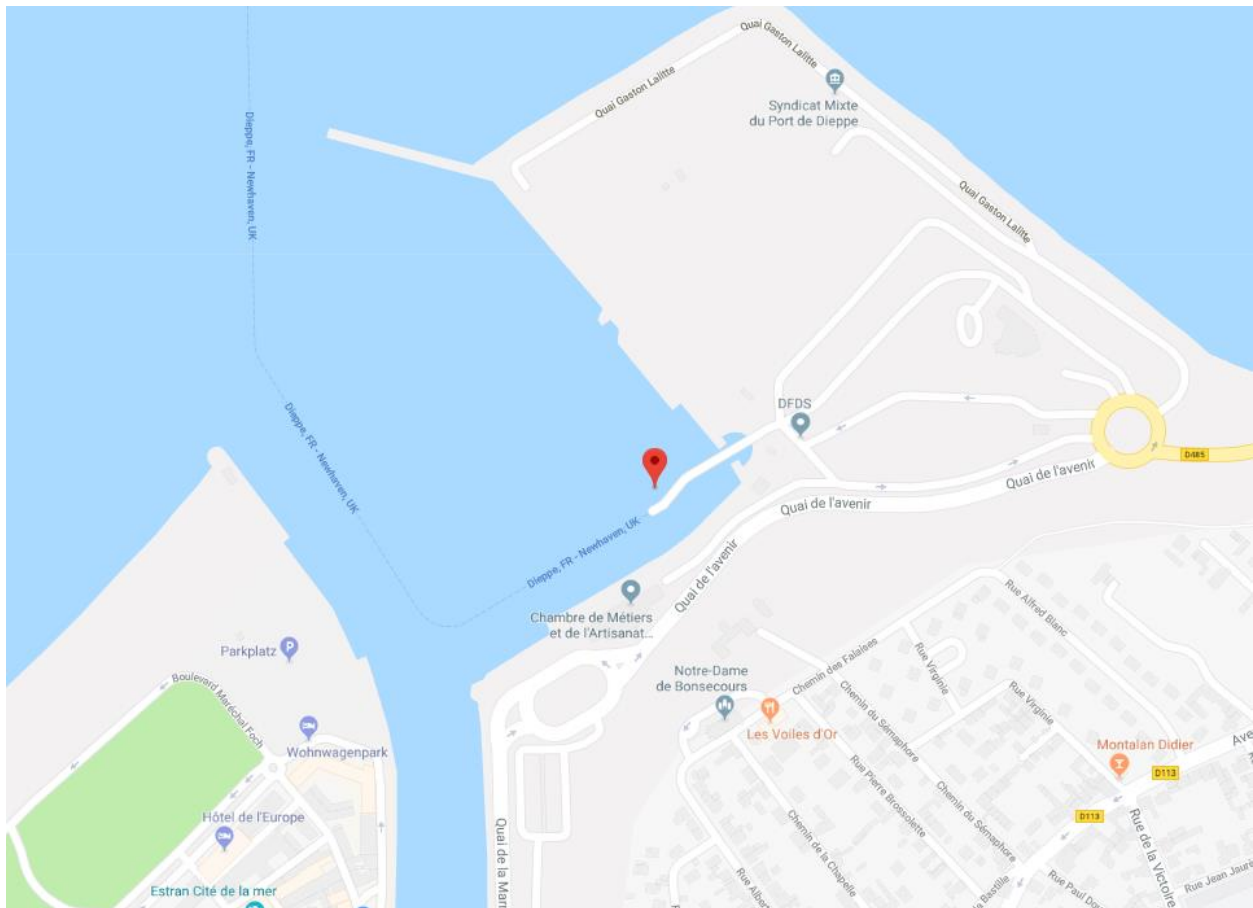
Adresse:

DFDS Seaways SAS – Dieppe Ferry Port
Quai Gaston Lalitte
76200 Dieppe
France
..

Tel.: +33 800 650 100

Tel.: +44 800 917 12 01

GPS Coordonnées: 49.93363, 1.08805



Arrivée en transports en commun :

Il y a des liaisons régulières par autobus entre Dieppe et d'autres villes françaises. Pour plus d'informations, consultez les pages des compagnies de bus.

Il y a une navette de la gare centrale ou du centre-ville qui vous conduira directement au terminal du ferry.



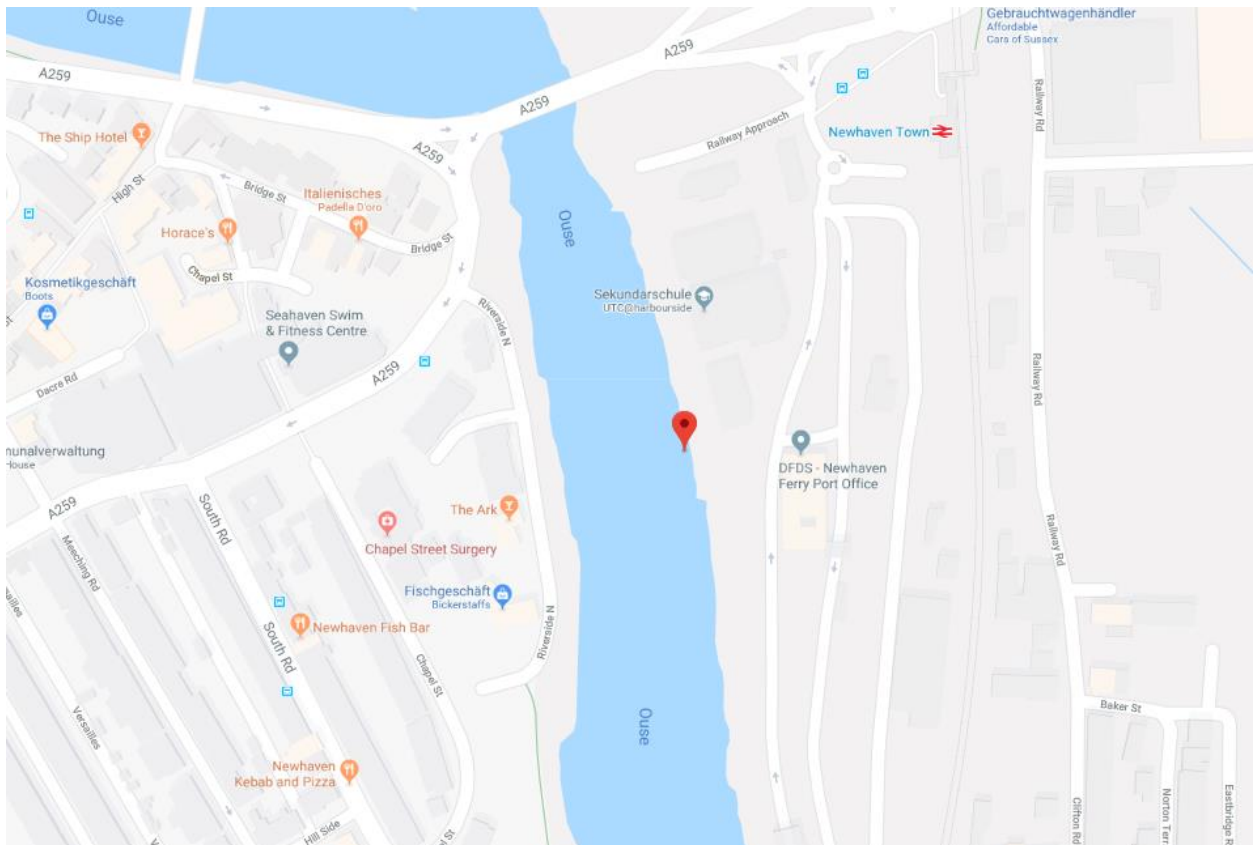
NEWHAVEN (GRANDE BRETAGNE)

Adresse:

Newhaven Ferry Port
Railway Approach
Newhaven
East Sussex BN9 0DF
Grande Bretagne

Tel.: +44 844 576 88 36

GPS Coordonnées: 50.793457, 0.053204



Arrivée en transports en commun :

Il y a des bus quotidiens pour Brighton, Peacehaven, Seaford, Bexhill, Folkestone, Dover, Rye et Hastings. National Express exploite également un service régulier d'autobus à destination et en provenance de Newhaven. La gare n'est qu'à quelques mètres du terminal piétonnier. Il y a des trains réguliers de Seaford et Lewes / Brighton.



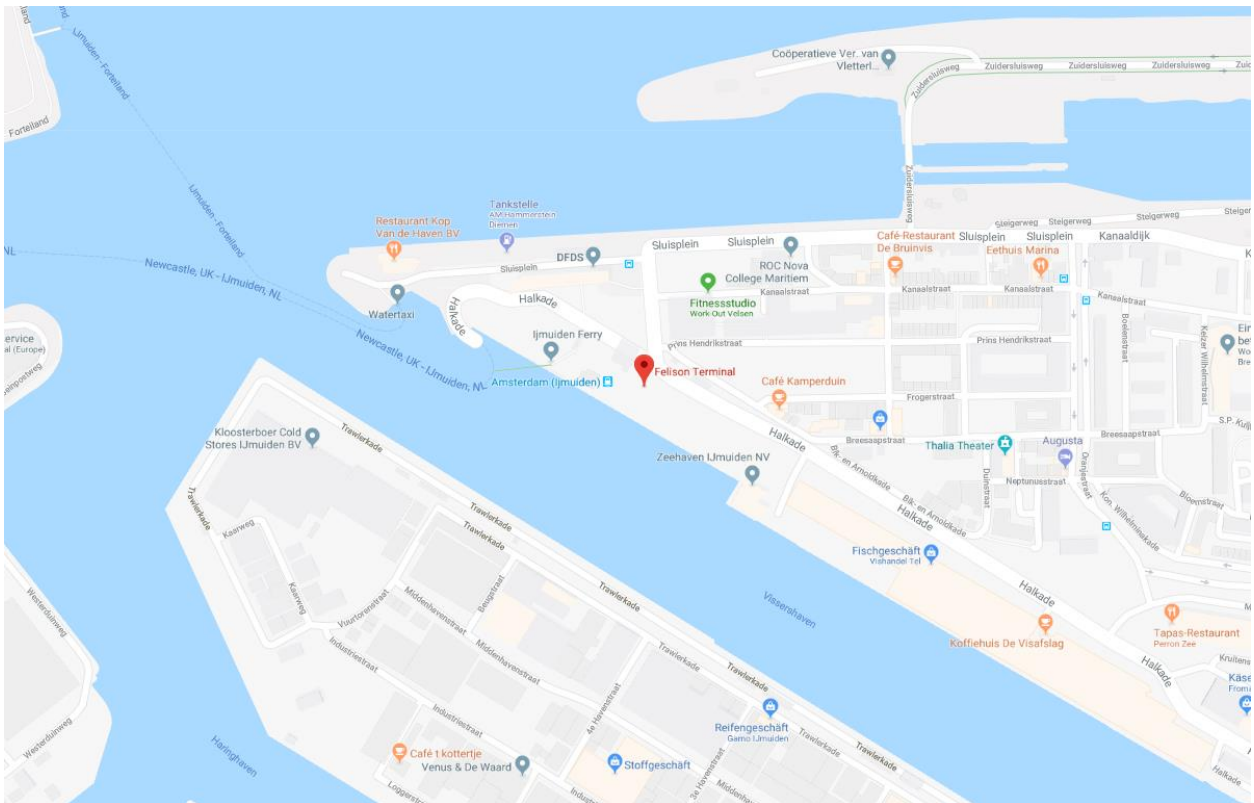
AMSTERDAM (PAYS-BAS)

Adresse:

Felison Terminal IJmuiden
Sluisplein 33
1975 AG IJmuiden
Pays-Bas

Tel.: 0031 255 54 6666

GPS Coordonnées: N 52°27'47.24" ; E 4°35'10.02"



Arrivée en train :

L'arrêt le plus proche est Driehuis, à 4 km. De là, vous pouvez vous rendre à IJmuiden en bus, en taxi ou à pied.

Arrivée en taxi :

Le trajet de la gare centrale au port dure environ une demi-heure. Pour le retour, nous vous recommandons de réserver un taxi à l'avance, car il n'y a généralement pas de taxis qui attendent au port pour l'arrivée d'un bateau.



NEWCASTLE (GRANDE BRETAGNE)

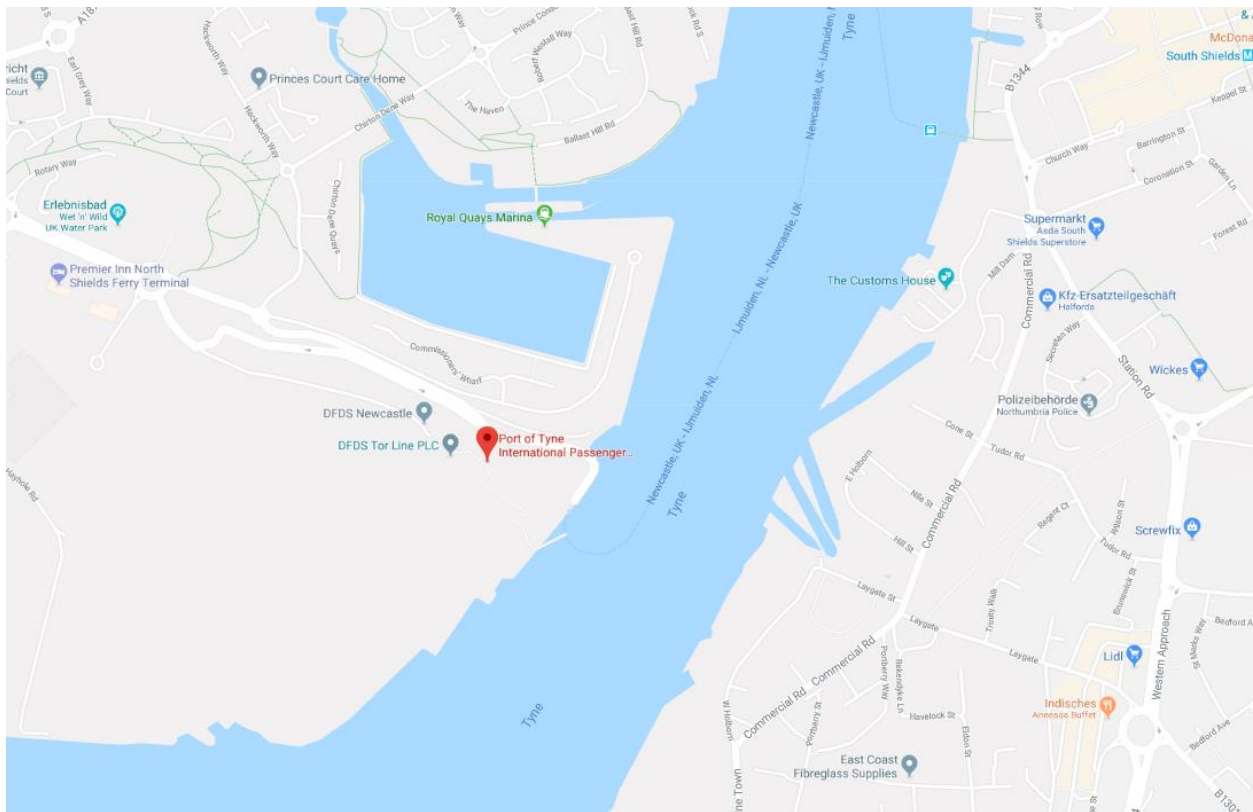
Adresse:

DFDS Seaways International Ferry Terminal
Royal Quays
North Shields
Tyne & Wear
NE29 6EE
Grande Bretagne

Tel : 0044 330 333 0245

Tel : 0871 522 99 76

GPS Coordonnées: N 54°59'33.17" ; W 1°27'7.11"



Arrivée en train :

Il est préférable de se rendre à la gare centrale de Newcastle. De là, vous pouvez prendre la navette à partir du DFDS. Le bus quitte Bewick Street en face de la gare centrale de Newcastle à 14h45 et 15h45 avant chaque départ.

Arrivée en taxi :

A Newcastle, vous pouvez également réserver un taxi à l'avance.



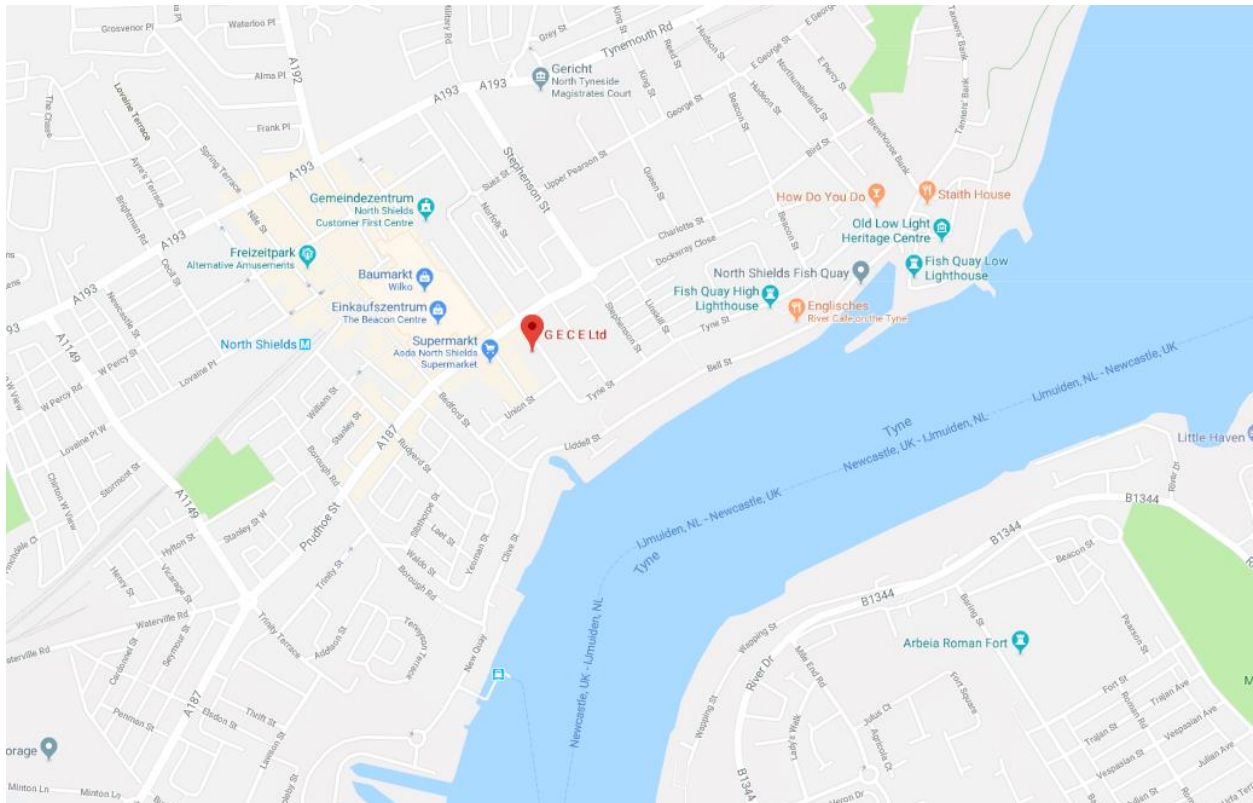
KOPENHAGEN (DANEMARK)

Adresse:

Copenhagen International Ferry Port
DFDS Terminalen
30 Dampfaergevej
DK-2100 Copenhagen
Danemark

Tel.: 0045 33 423 000

GPS Coordonnées: N 55°42'5.51" ; E 12°35'45.51"



Arrivée en train :

Le meilleur moyen d'arriver à la gare centrale de Copenhague est le train. Les liaisons directes ICE de Berlin et Hambourg à Copenhague sont particulièrement bon marché. De là, vous pouvez rejoindre le service de navette du DFDS en S-Bahn ou en bus.

Arrivée en avion :

Vous atterrissez à l'aéroport de Copenhague. Prenez le métro jusqu'à la station Norreport, puis le S-Bahn jusqu'à Nordhavn St. De là, vous êtes à 10 minutes à pied du terminal.

Arrivée en taxi :

Le trajet de l'aéroport de Copenhague à l'aérogare dure environ 30 minutes.



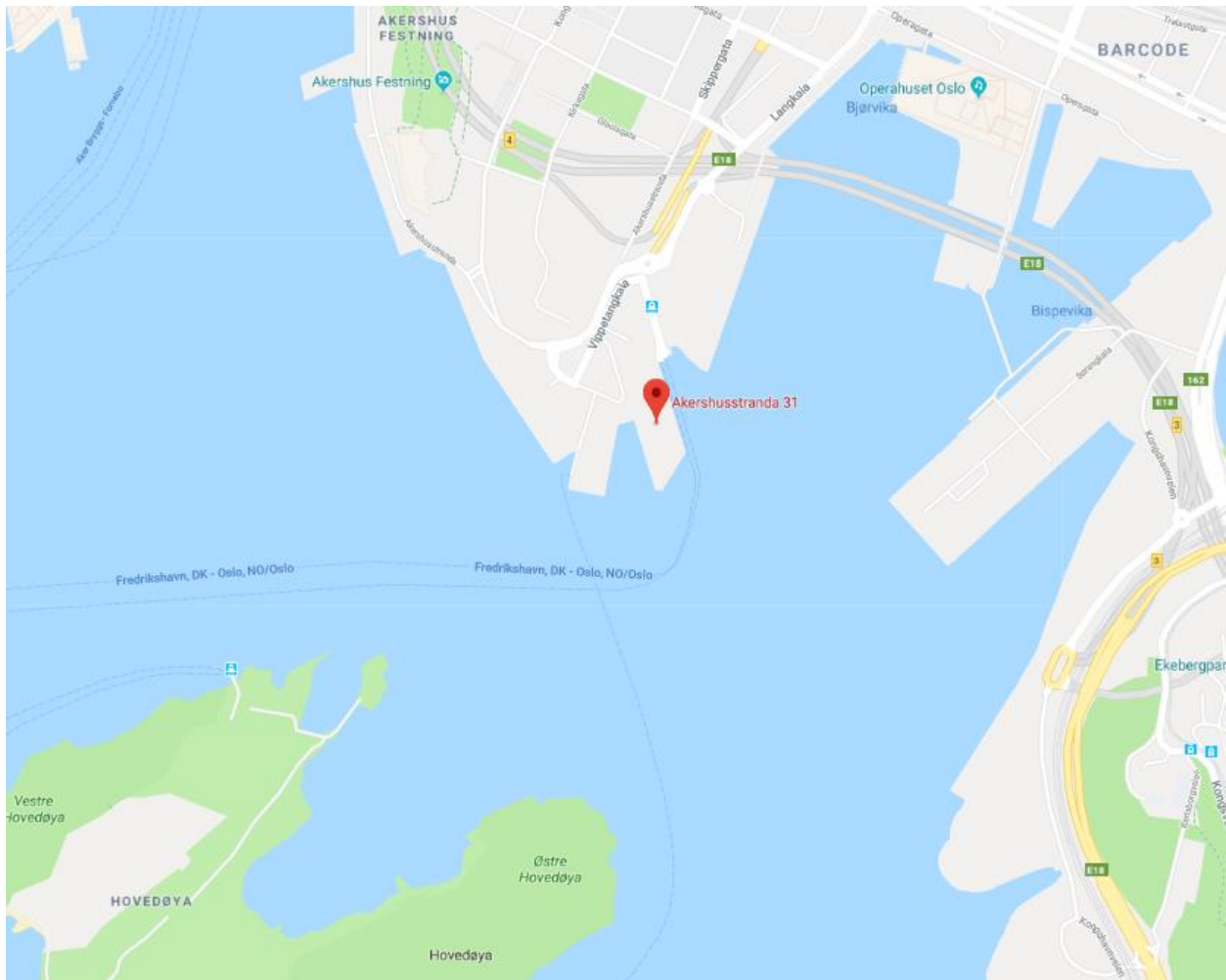
OSLO (NORVÈGE)

Adresse:

Oslo Vippetangen International Ferry Port
Akershusstranda 31
Skur 42 (Vippetangen)
N-0150 Oslo
Norvège

Tel.: 0047 22/419090

GPS Coordonnées: N 59°54'16.00" ; E 10°44'36.07"



Arrivée en train :

Vous arrivez à la gare d'Oslo (Jernbanetorget). Le bus n° 60 (Vippetagengen) vous conduira toutes les 20 minutes à l'arrêt Jernbanetorgets Apotek, où vous trouverez le S-Bahn qui vous conduira directement au terminal.



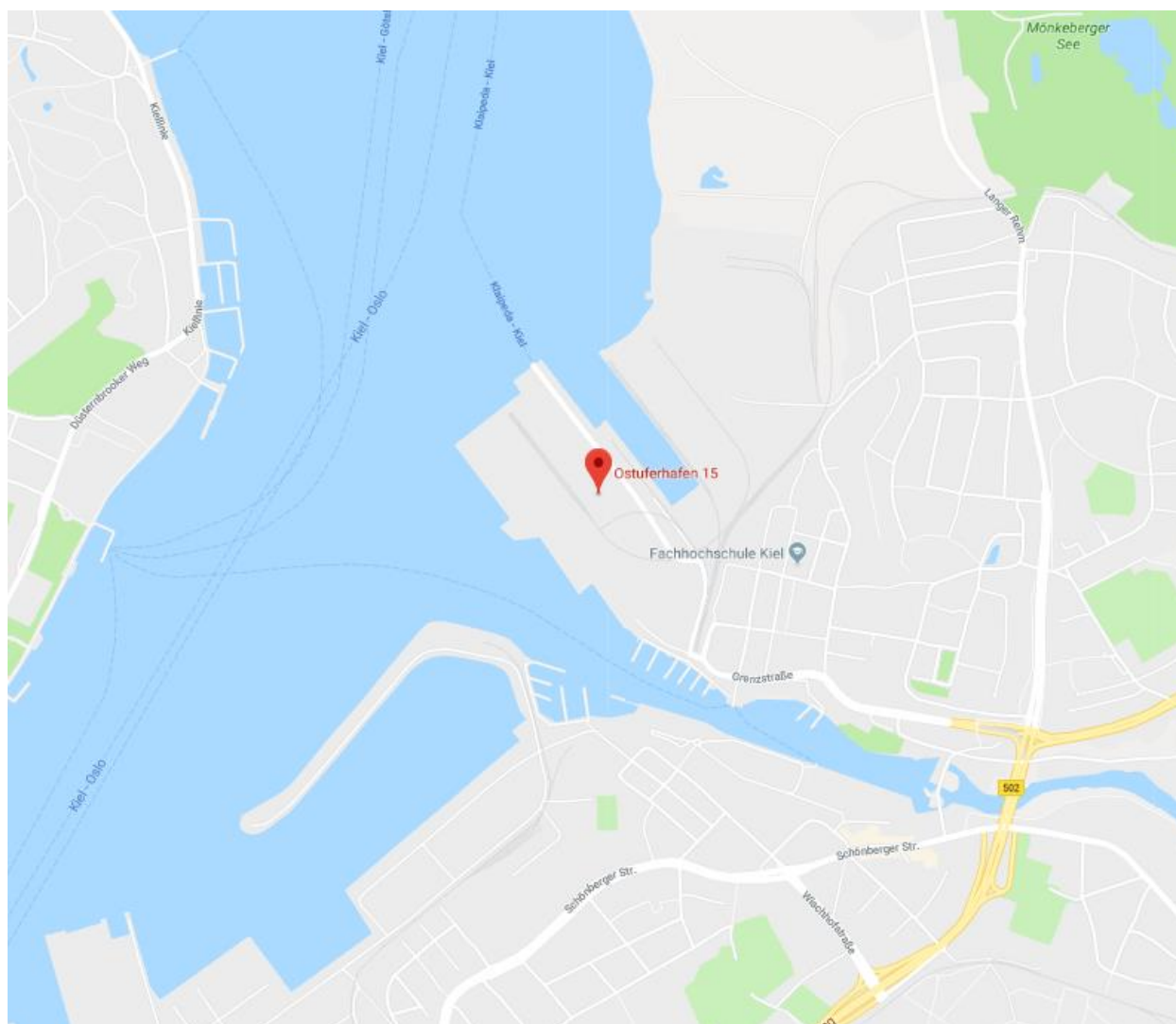
KIEL (ALLEMAGNE)

Adresse:

DFDS Germany ApS & Co. KG
Ostufershafen 15
24149 Kiel
Allemagne

Tel.: +49 431 20976 480

GPS Coordonnées: N 54°19'59.9", E 10°10'33.64"



Arrivée en train :

La gare centrale se trouve à environ 8 km du terminal. Prenez la ligne de bus 11 en direction de Dietrichsdorf et descendez à l'arrêt "Grenzstrasse". De là, il faut 15 minutes à pied pour se rendre à l'enregistrement.

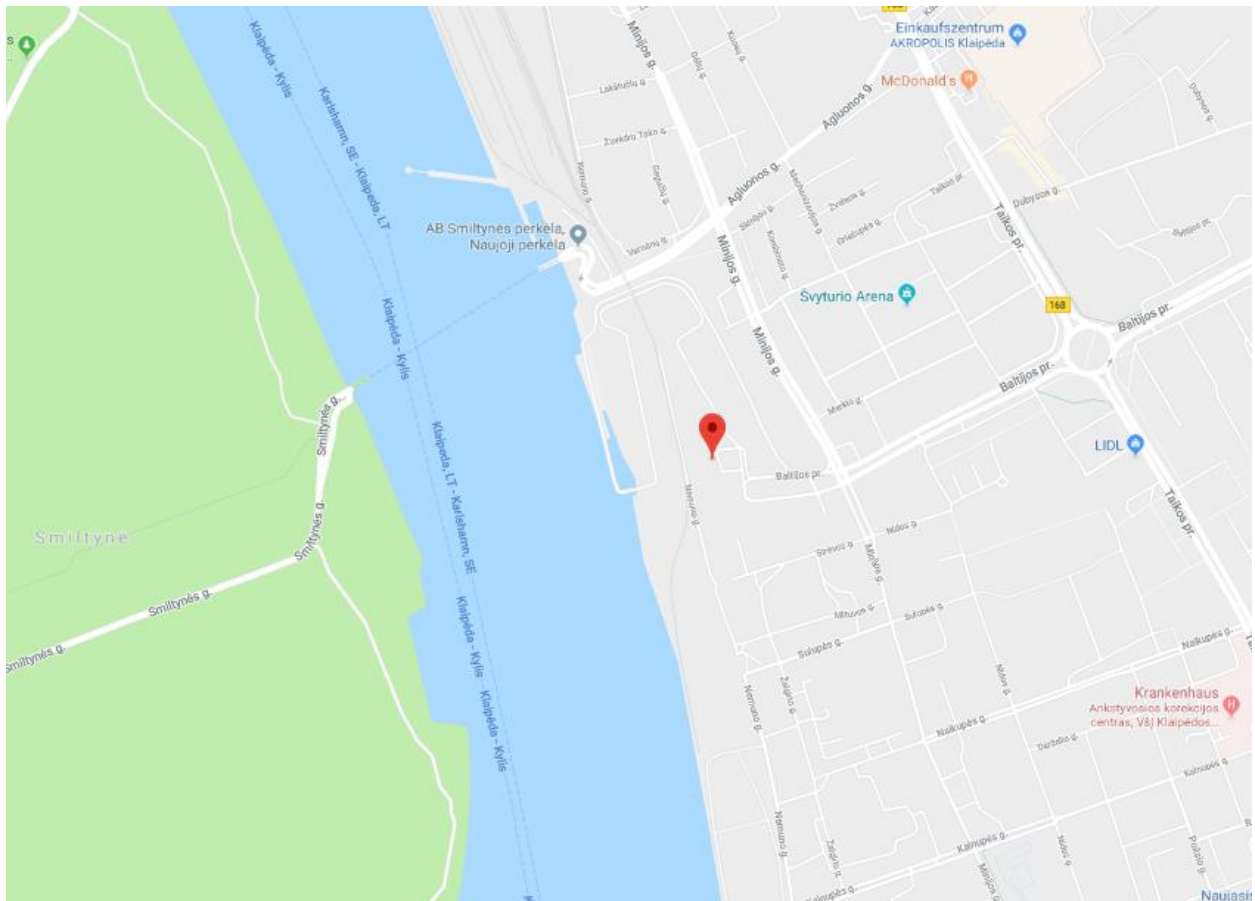


KLAIPEDA (LITAUEN)

Adresse:

Central Klaipeda Terminal (CKT)
Baltijos pr.40
93239 Klaipeda
Litauen

GPS Coordonnées: N 55°41'03", E 21°08'40"



Approche en taxi :

Le moyen le moins cher et le plus simple pour se rendre au terminal est le taxi. En règle générale, des taxis sont également disponibles devant le terminal à l'arrivée des navires.



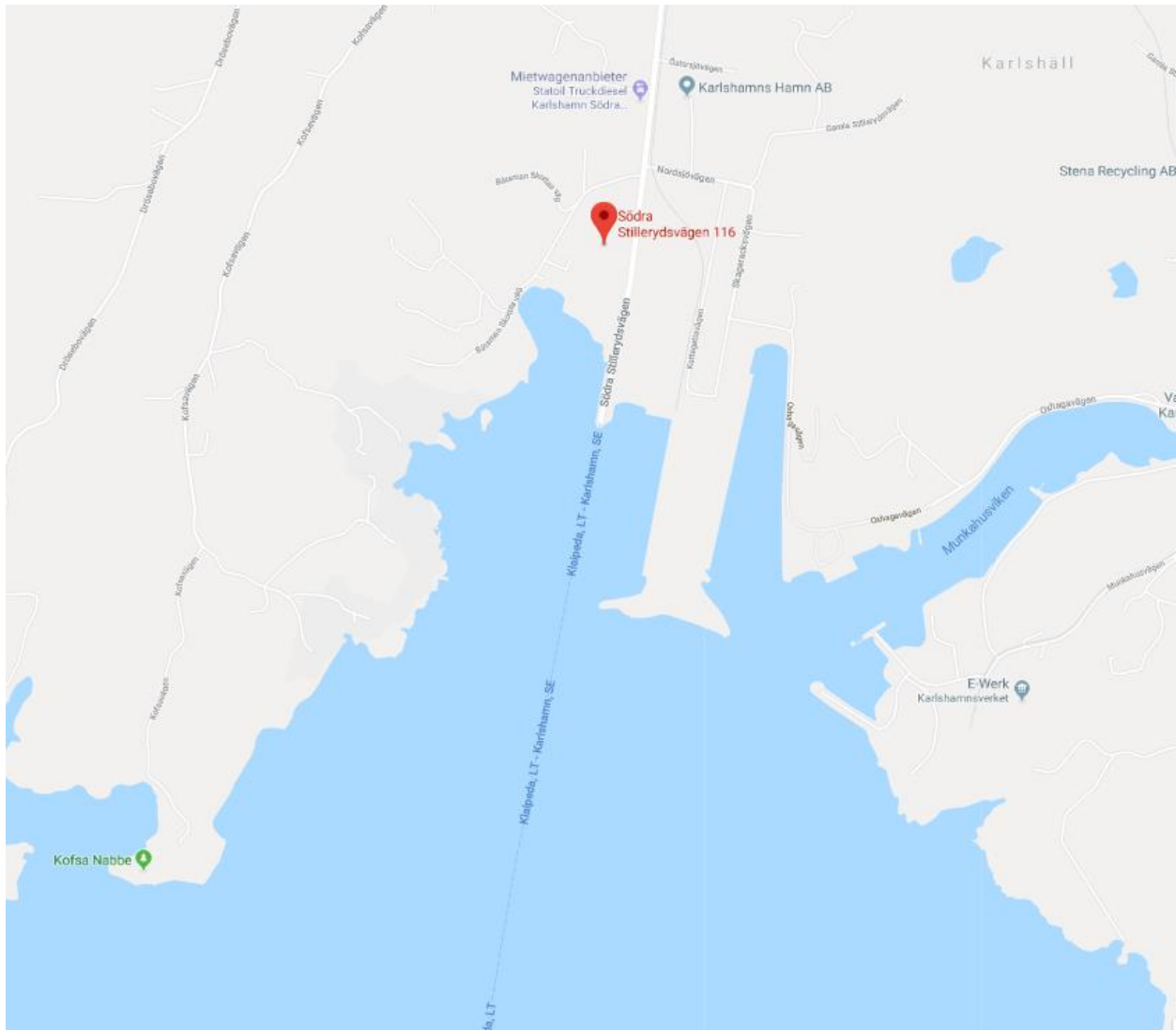
KARLSHAMN (SUÈDE)

Adresse:

Karlshamn Ferry Port
DFDS Seaways Karlshamn
Södra Stillerydsvägen 116
SE-37431 Karlshamn
Suède

Tel.: +46 454 13 970

GPS Coordonnées: N 56°09,739' ; E 14°49,067'



Arrivée en transports en commun :

Vous arrivez en train à la gare à 5 km. De là, vous pouvez prendre le bus 350 jusqu'à Stilleryd, qui se trouve à environ 1 km du terminal. Vous pouvez aussi prendre un taxi.



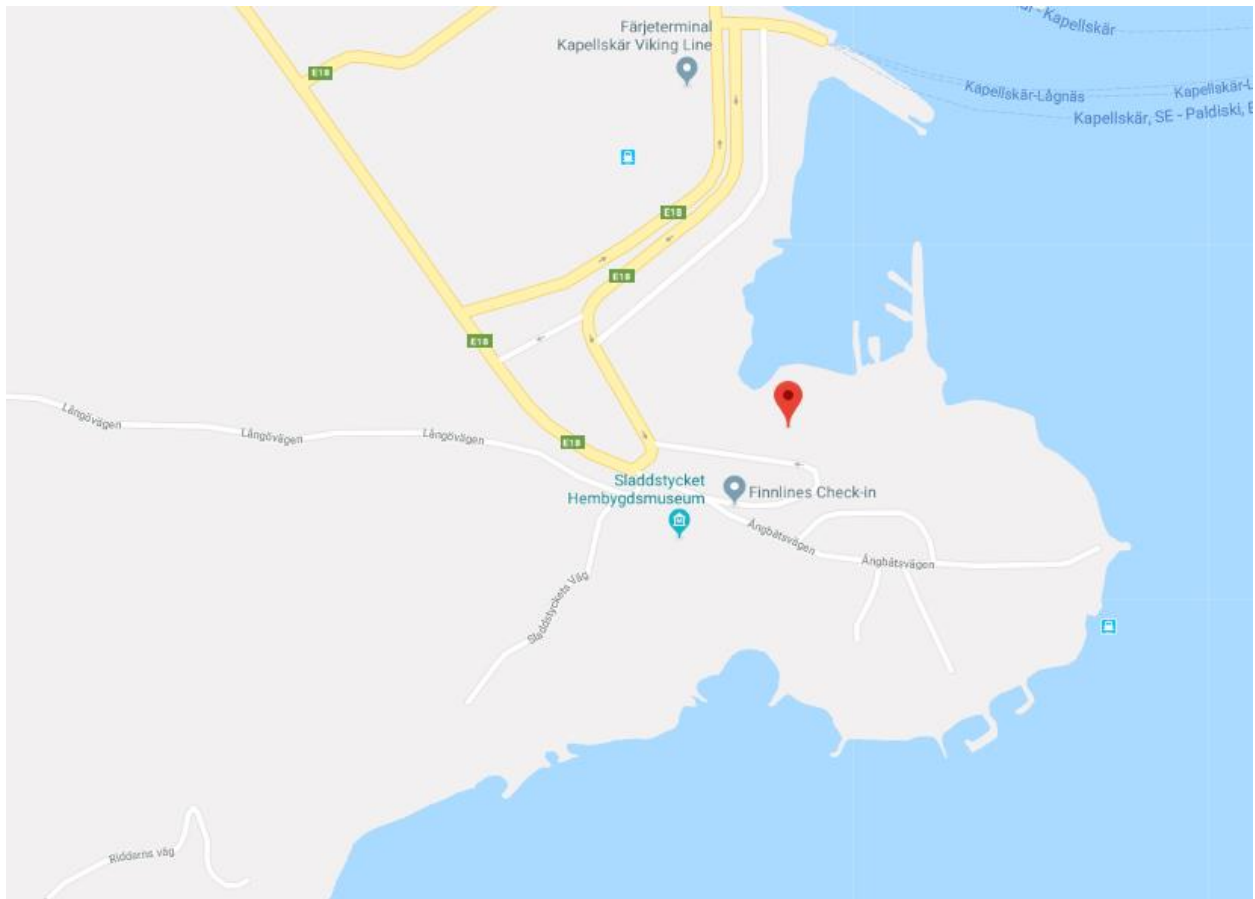
STOCKHOLM (SUÈDE)

Adresse:

Kapellskärs hamn
DFDS Seaways AB
Kapellskärs hamn
76015 Gräddö
Suède

Tel.: +46 176 44 280

GPS Coordonnées: N59.759324, E19.072302



Approche avec un véhicule.

Kapellskär est situé au centre de la Suède, à environ 90 kilomètres au nord-est de Stockholm. Le terminal se trouve à environ 25 km de Norrtälje. De Stockholm, suivez la E18 jusqu'à Kappelskär.

Depuis Uppsala, suivez la E4 et prenez la route 77 en direction de Norrtälje, depuis Norrtälje continuez sur la E18 en direction de Kapellskär.



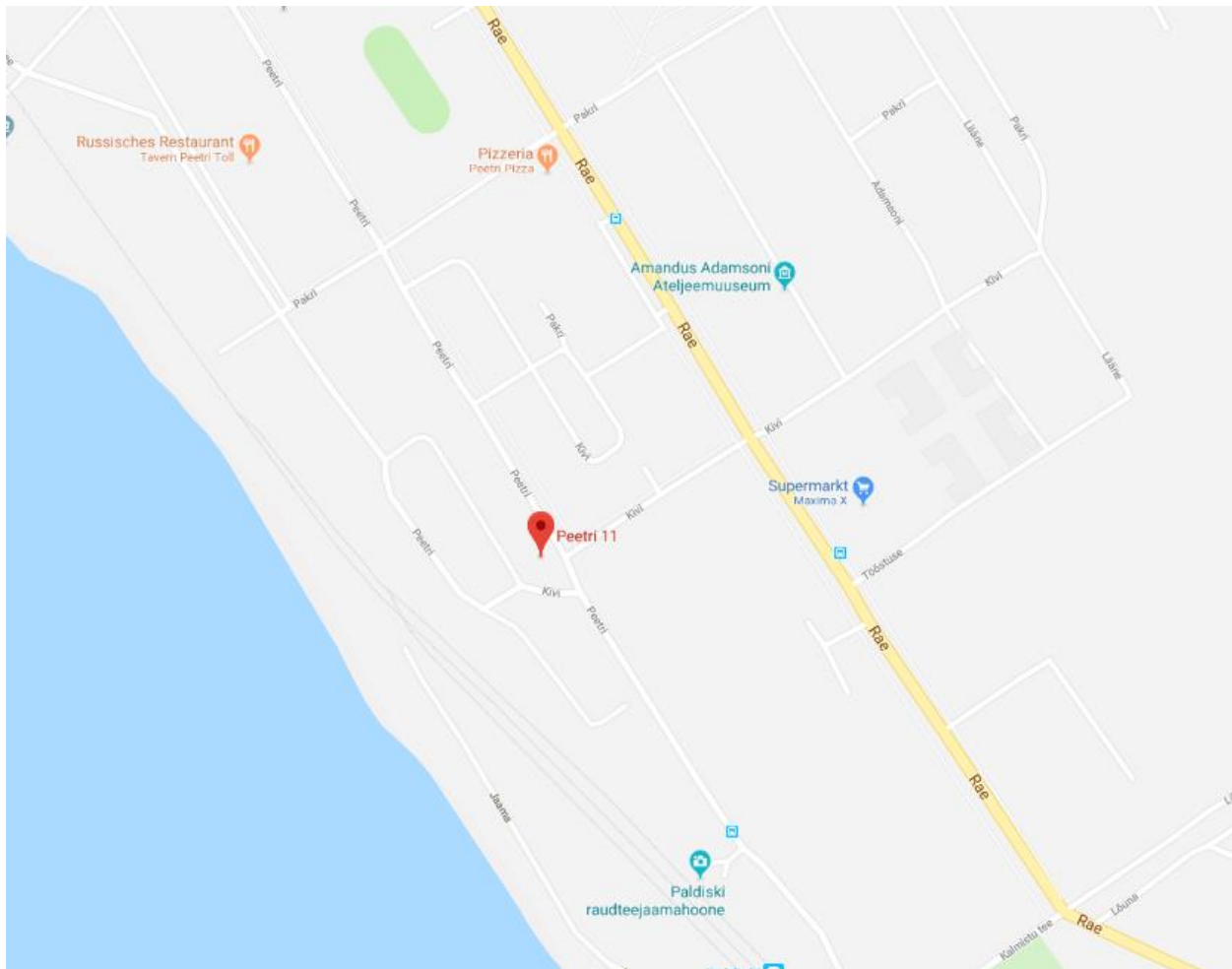
TALLINN PALDISKI (ESTONIE)

Adresse:

Northern Port of Paldiski
DFDS Seaways OÜ
Peetri 11
76805 Paldiski
Estonie

Tel.: +370 46 395 051

GPS Coordonnées: N 59.348007, E 24.055995



Approche avec un véhicule.

Le port de Paldiski est situé sur la péninsule de Pakri, à environ 45 km à l'ouest de Tallinn. Le moyen le plus simple pour se rendre au port est de prendre la voiture depuis Tallinn. Suivre les panneaux "Paldiski maantee".