



# PLANS DES PORTS FJORD LINE

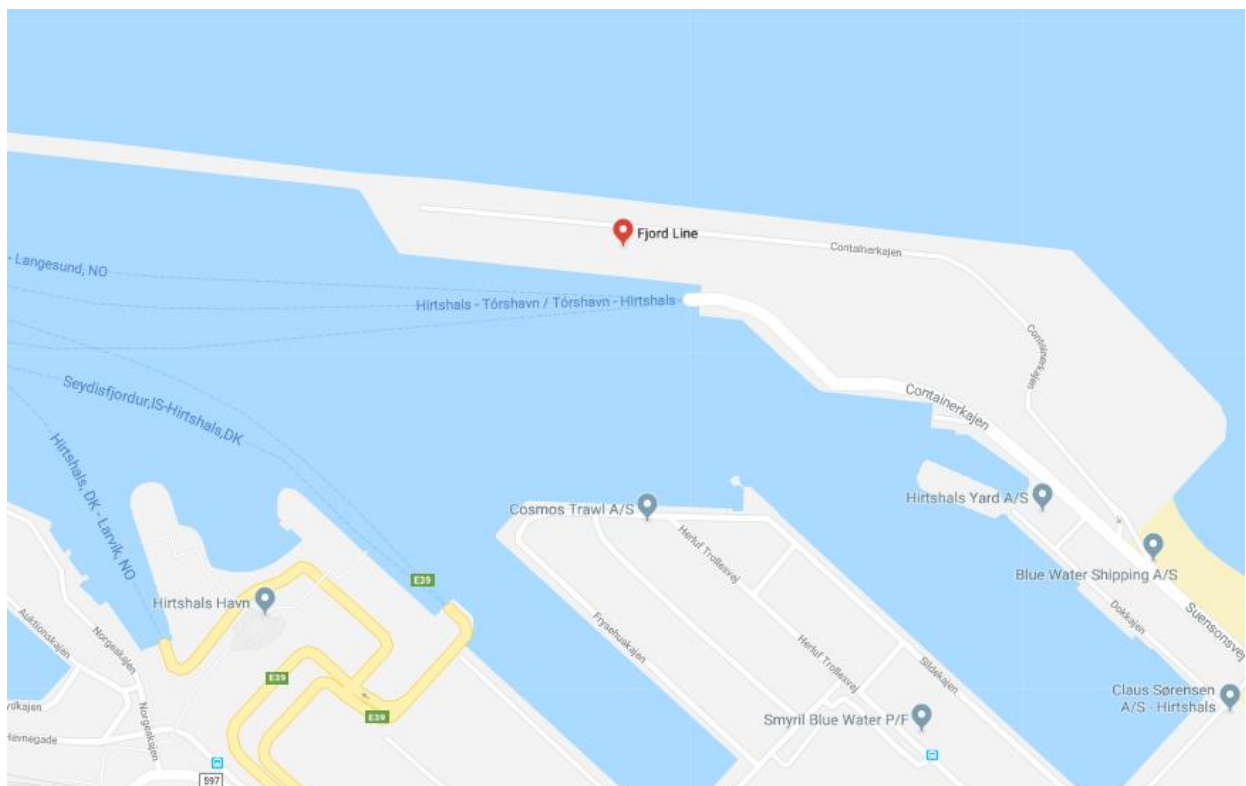
## TABLE DES MATIÈRES

HIRTSHALS (DANEMARK).....	2
STAVANGER (NORVÈGE).....	3
BERGEN (NORVÈGE) .....	4
LANGESUND (NORVÈGE) .....	5
KRISTIANSAND (NORVÈGE) .....	6
STRÖMSTAD (SUÈDE) .....	7
SANDEFJORD (NORVÈGE).....	8



# HIRTSHALS (DANEMARK)

**Adresse:**  
Nordsøterminalen  
Containerkajen 4  
9850 Hirtshals  
Danemark



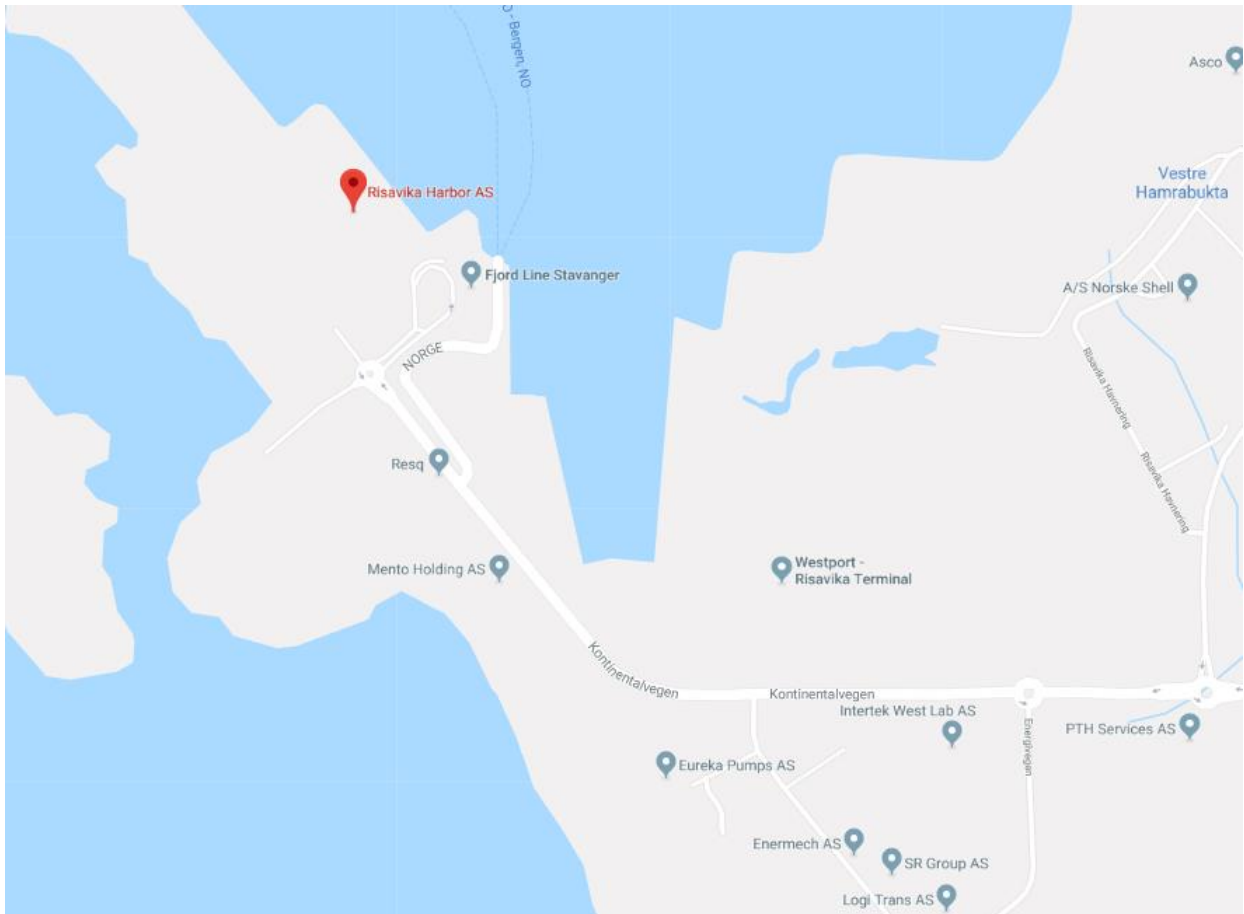


# STAVANGER (NORVÈGE)

**Adresse:**

Risavika havn  
Utenriksterminalen  
Kontinentalveien 31  
4056 Tananger  
Norvège

GPS Coordonnées: 58.920986, 5.582556





# BERGEN (NORVÈGE)

**Adresse:**

Hurtigruteterminalen  
Nøstegaten 30  
5010 Bergen  
Norvège

GPS Coordonnées: 60.392069, 5.311952

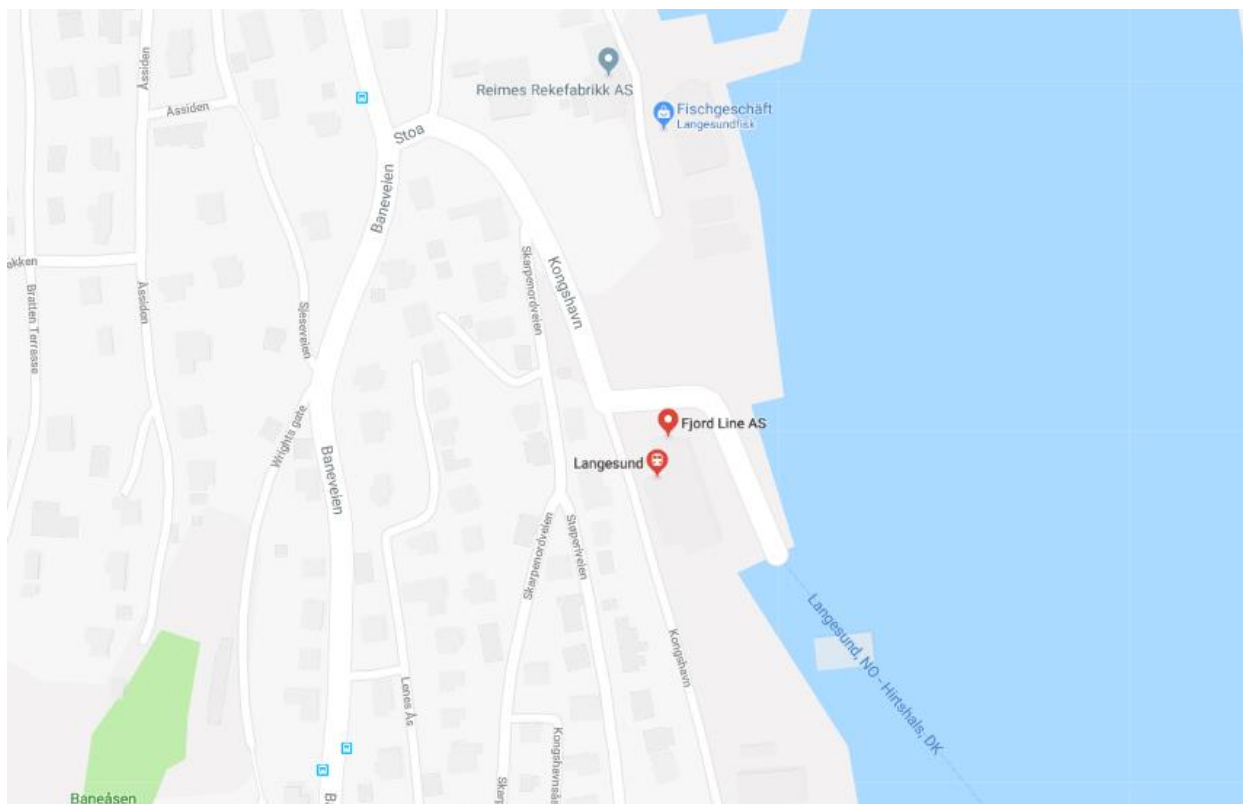




# LANGESUND (NORVÈGE)

**Adresse:**

Langesund fergeterminal  
Kongshavn 8  
3970 Langesund  
Norvège  
GPS Coordonnées: 59.006, 9.7470



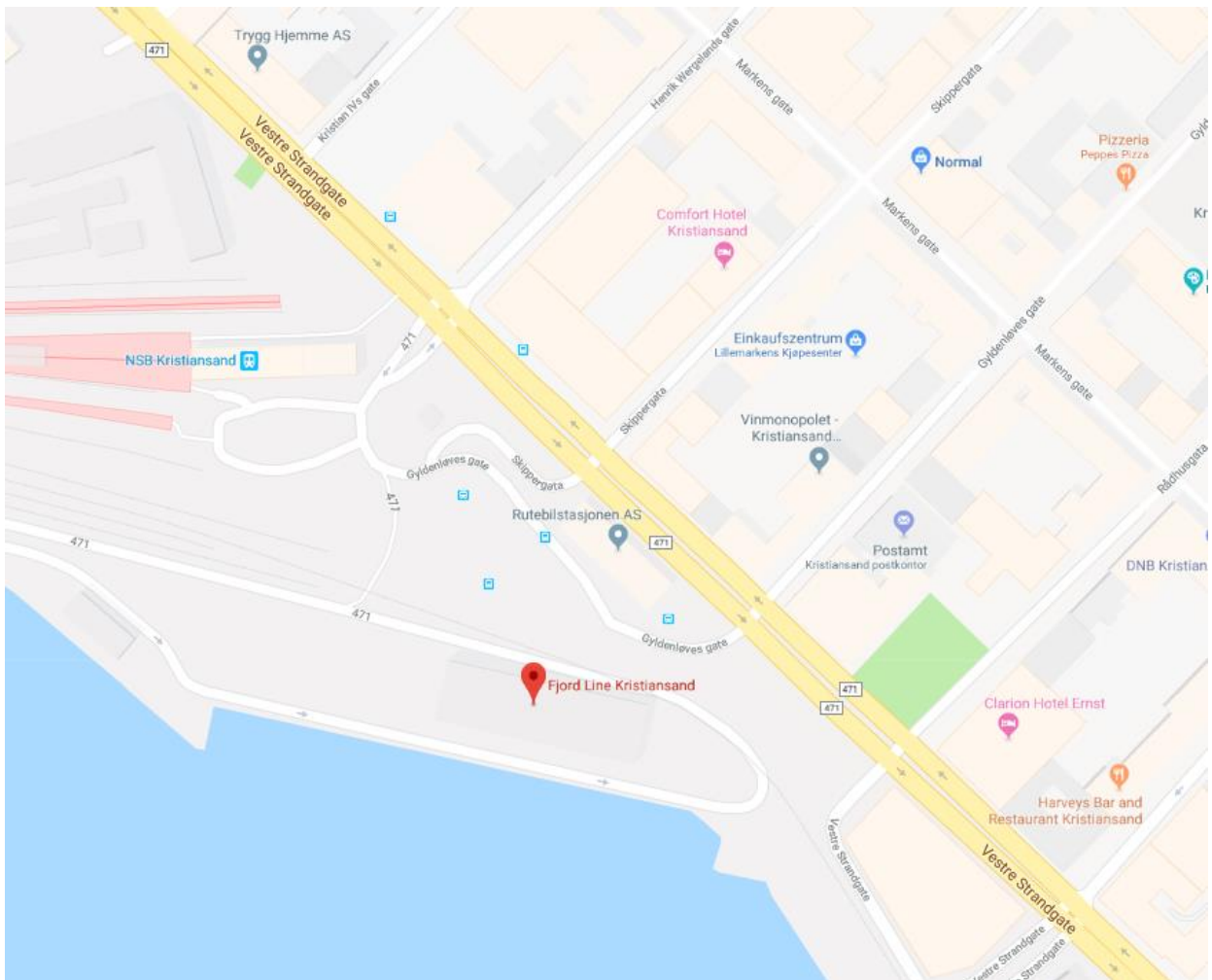


# KRISTIANSAND (NORVÈGE)

**Adresse:**

Kristiansand fergeterminal  
Vestre Strandgate 31  
4611 Kristiansand S.  
Norvège

GPS Coordonées: 58.144129, 7.985240

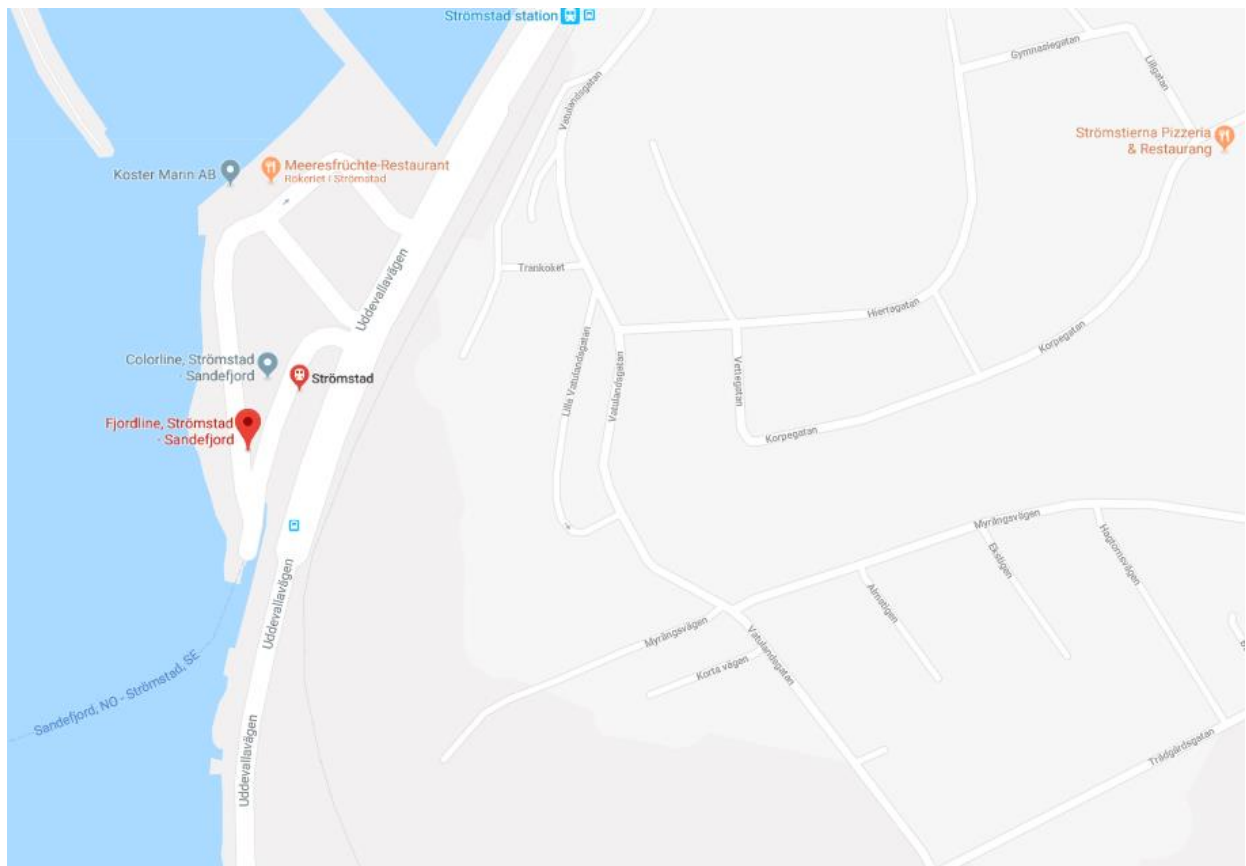




# STRÖMSTAD (SUÈDE)

**Adresse:**  
Fährterminal Strömstad  
Torskholmen  
Uddevallavägen 3C  
452 31 Strömstad  
Suède

GPS Coordonées: 58.933697, 11.169850





# SANDEFJORD (NORVÈGE)

**Adresse:**  
Sandefjord fergeterminal  
Tollbugata 5  
3210 Sandefjord  
Norvège

GPS Coordonées: 59.126800, 10.228089

