



# PLANS DES PORTS GRIMALDI LINES

## TABLE DES MATIÈRES

BRINDISI (ITALIE) .....	2
CIVITAVECCHIA (ITALIE).....	3
IGOUMENITSA (GRÈCE) .....	4
LIVORNO (ITALIE).....	5
PALERMO (SICILE).....	6
PATRAS (GRÈCE) .....	7
PORTO TORRES (SARDAIGNE) .....	8
SALERNO (ITALIE).....	9
TANGER (MAROC) .....	10
TUNIS (TUNISIE).....	11
OLBIA (SARDAIGNE).....	12
ANCONA (ITALIE) .....	13
SAVONA (ITALIE).....	14
BARCELONA (ESAPGNE) .....	15
KORFU (GRÈCE).....	16
VENICE (ITALIE).....	17



## BRINDISI (ITALIE)

### Adresse:

Cosa Morena Terminal  
c. da Pandi  
72100 Brindisi  
Italie  
Tel.: +39 0831 548 116

GPS Coordinées: 40.64736938,17.96346283



### Comment nous trouver

#### Approche avec un véhicule :

En venant du sud (SS16 Sicile/Calabre) : Suivre les indications pour la sortie "Lecce/Zone industrielle/Porto". Continuer jusqu'à la sortie "Grecia/Porto/Zona industriale" et suivre les panneaux "Porto/Cosa Morena/Grecia".

De Noden (SS379) : Quitter la SS379 à Brindisi et continuer sur la SS16 en suivant les indications pour "Zona industriale/Porto/Lecce". Prendre la sortie "Grecia/Porto/Zona industriale" et continuer en direction de "Porto/Cosa Morena/Grecia".



# CIVITAVECCHIA (ITALIE)

## Adresse:

Via Prato del Turco 1  
Terminal Autostrade del Mare  
0053 - Civitavecchia Porto  
Italie  
Tel.: +39 076 62 16 21

GPS Coordinées: 42.09901428,11.78282642



## Comment nous trouver

### Approche avec un véhicule :

De Rome (A12) : Sortir à Civitavecchia Nord et suivre les indications pour le ferry. Prendre la route de desserte Civitavecchia jusqu'à Largo della Pace, où vous trouverez l'entrée du port.

De Rome (SS1-Aurelia) : A Civitavecchia suivre les indications pour le port de Porto.

Du nord (SS1-Aurelia) : Prendre la route de desserte Orte-Civitavecchia direction Civitavecchia jusqu'à Largo della Pace (entrée du port).

**De Viterbo** : Continuer sur la route de desserte jusqu'à Largo della Pace (entrée du port).

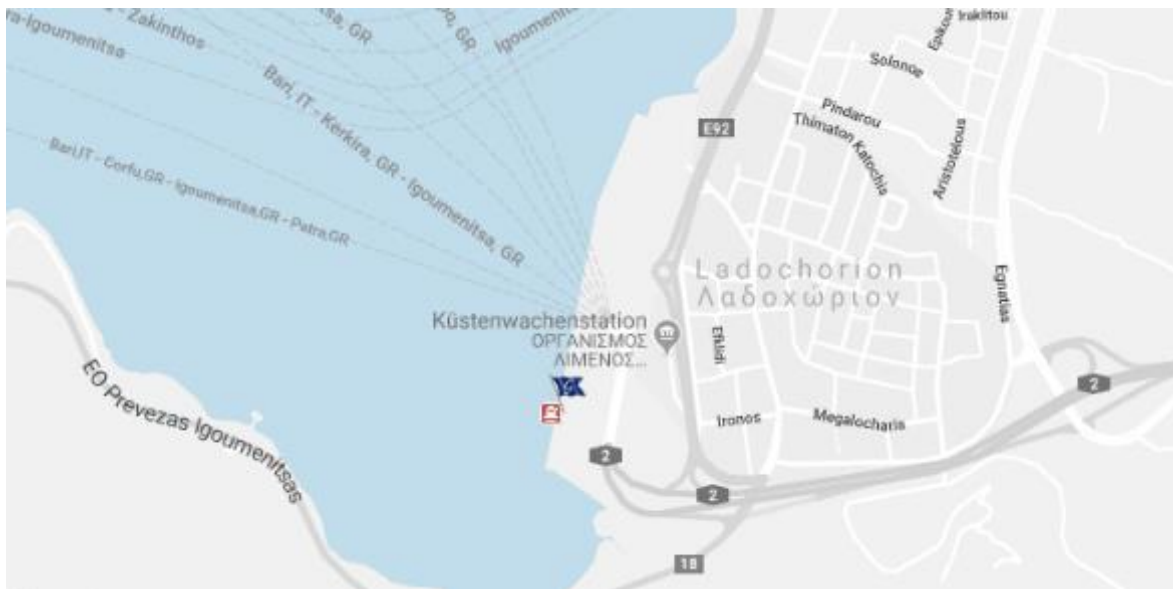


# IGOUMENITSA (GRÈCE)

## Adresse:

Hafenstation  
46100 Igoumenitsa  
Grèce  
Tel.: +30 26650 24404  
Tel.: +30 26650 23077

GPS Coordinées: 39.48758316,20.25713730



## Comment nous trouver

### Approche avec un véhicule :

#### Vous arrivez au port :

- Par l'autoroute E90 "Ignatia Odos".
- Par la route principale Igoumenitsa - Ioannina - Metsovo - Trikala E90 / E92
- Par la route principale Igoumenitsa - Preveza E55

En venant d'Athènes, suivre la E94 et continuer sur la E55.



# LIVORNO (ITALIE)

**Adresse:**

Viale Mogadiscio  
57123 – Livorno  
Italie  
Tel.: +39 0586 425548

GPS Coordinées: 43.58241272,10.30478287



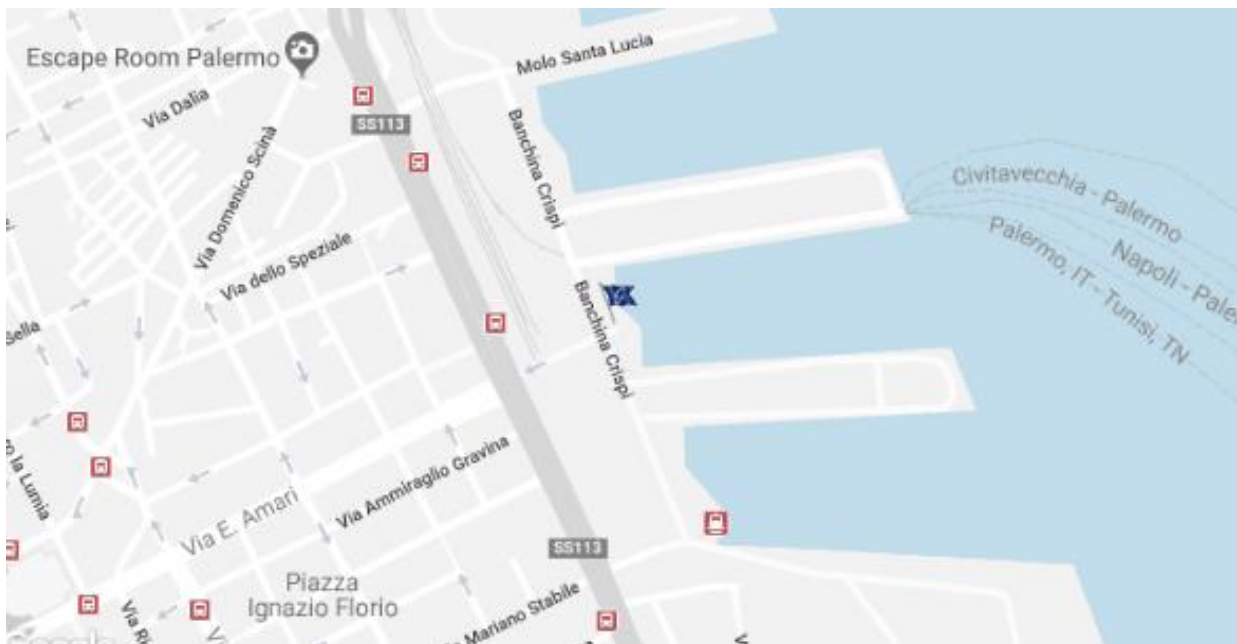


# PALERMO (SICILE)

## Adresse:

Molo Piave – Porto Stazione Marittima  
Italie  
Tel.: +39 091 601 45 17

GPS Coordinées: 38.12763596,13.36376286



## Comment nous trouver

### Approche avec un véhicule :

Prendre l'entrée du port en face de la Via Emerico Amari. L'enregistrement obligatoire se fera au Box Grimaldi Lines à Kai Molo Piave.

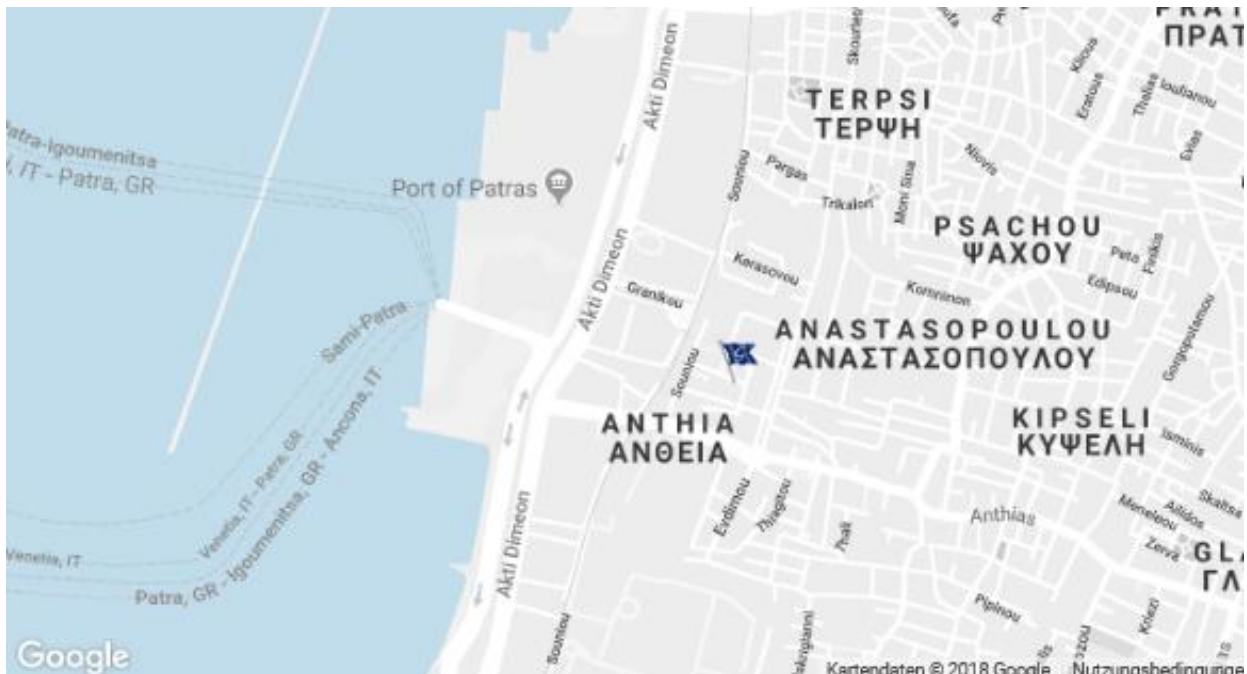


# PATRAS (GRÈCE)

## Adresse:

New South Port of Patras  
26441 Patras  
Grèce  
Tel.: +30 2610 426 000

GPS Coordinées: 38.22481537,21.72592545



## Comment nous trouver

### Approche avec un véhicule :

Depuis Athènes ou Pyrgos : Par la route de desserte vers la rocade de Patras (PB), vous pouvez prendre l'une des routes suivantes pour rejoindre le port :

- Sortie C "Glaucus Junction", l'autoroute "Glaucus" est toujours en construction, continuer en direction d'Akti Dymeon et sortir à la "Porte A".
- Sortie C "Glaucus Junction", suivre la route Clauss - E. Venizelos - Akti Dymeon - porte d'entrée A.
- Sortie D "Ovria Junction", continuer sur la "Andr. Papandreu Street" puis suivre la direction Akti Dymeon jusqu'à la sortie A.

Vous pouvez également rejoindre le port par la route nationale Conrinth-Patras, puis la rue Kanellopoulou, la rue Iroon Polytechniou, la rue Othonos-Amalias et la rue Aktri Dymeon.



# PORTO TORRES (SARDAIGNE)

## Adresse:

Via Amerigo Vespucci Porto Industriale – Molo ASI  
07046 Porto Torres  
Italie  
Tel. : +39 079 523 688

GPS Coordinées: 40.84159851,8.37790012



## Comment nous trouver

### Approche avec un véhicule :

De Cagliari : autoroute 131 suivre les indications pour l'embarquement au port de Porto Torres ("molo industriale").

De Sassari : SS 131 suivre les indications pour l'embarquement au port de Porto Torres ("molo industriale").

De Santa Teresa di Gallura : Prendre la SS90 en suivant les indications pour l'embarquement à Porto Torres ("pöp omdistriale").

Depuis Alghero : Prendre la route 42 en suivant les indications pour l'embarquement au port de Porto Torres ("molo industriale").





# SALERNO (ITALIE)

## Adresse:

Via Ligea Porto Commerciale Lato di Ponente  
Salerno  
Italie  
Tel.: +39 089 258 31 48

GPS Coordinées: 40.67557526,14.74330044



## Comment nous trouver

### Approche avec un véhicule :

De Naples (A3) : Sortir de l'autoroute à "Vietri sul Mare".

De Rome / Caserte (A30) : A la fin de l'autoroute, prendre la bretelle Avellino - Salerno en direction de Salerno. Sortie "Salerno Centro".

De Bari / Avellino : Sortie "Salerno Centro".

De Reggio di Calabria (A30) : Prendre la sortie "Salerno Centro".



## TANGER (MAROC)

### Adresse:

Stazione Marittima  
Tanger Med  
Maroc  
Tel.: +212 0531 11 11 11

GPS Coordinées: 35.85227966,-5.54262257



### Comment nous trouver

#### Approche avec un véhicule :

Le port de Tanger Med est à 40 km de la ville de Tanger. L'enregistrement se fait à la gare portuaire, accessible en voiture par la porte 2 pour les piétons et la porte 3.

#### **NOTE IMPORTANTE :**

**Veillez noter que Tanger Med se trouve à environ 1 heure en dehors de la ville..**



# TUNIS (TUNISIE)

## Adresse:

La Goulette  
Zone portuaire 2040 rades  
Tunis  
Tunisie  
Tel.: +216 71 735 100  
Tel.: +216 71 735 171

GPS Coordinées: 36.81148529,10.29878139



## Comment nous trouver

### Approche avec un véhicule :

Pour rejoindre La Goulette depuis Tunis, il faut prendre la route qui passe devant le "Lac de Tunis", le prolongement de l'avenue Habib Bourguiba.

A La Goulette, suivre la direction "Gare Maritime".

Pour l'enregistrement, vous devez vous rendre à la gare portuaire.

### Aucun véhicule requis :

Les passagers sans véhicule peuvent prendre le train TGM jusqu'à La Goulette..



## OLBIA (SARDAIGNE)

### Adresse:

Terminal Passeggeri  
Viale Isola Bianca  
Olbia Porto  
Italie  
Tel.: +39 0789 183 55 64

GPS Coordinées: 40.92290115,9.51820278



### Comment nous trouver

#### Approche avec un véhicule :

Depuis le sud et le sud-est, la route SS125 et SS131 vous amène au port d'Olbia.  
Depuis le nord, vous pouvez prendre la SS597.

#### Arrivée en bus :

Vous pouvez rejoindre le port avec les lignes de bus de l'entreprise de transport régional.  
Les bus partent d'Orosei - Siniscola, Santa Teresa et Sassari. Il y a aussi une connexion directe de Nuoro au port d'Isola Bianca.

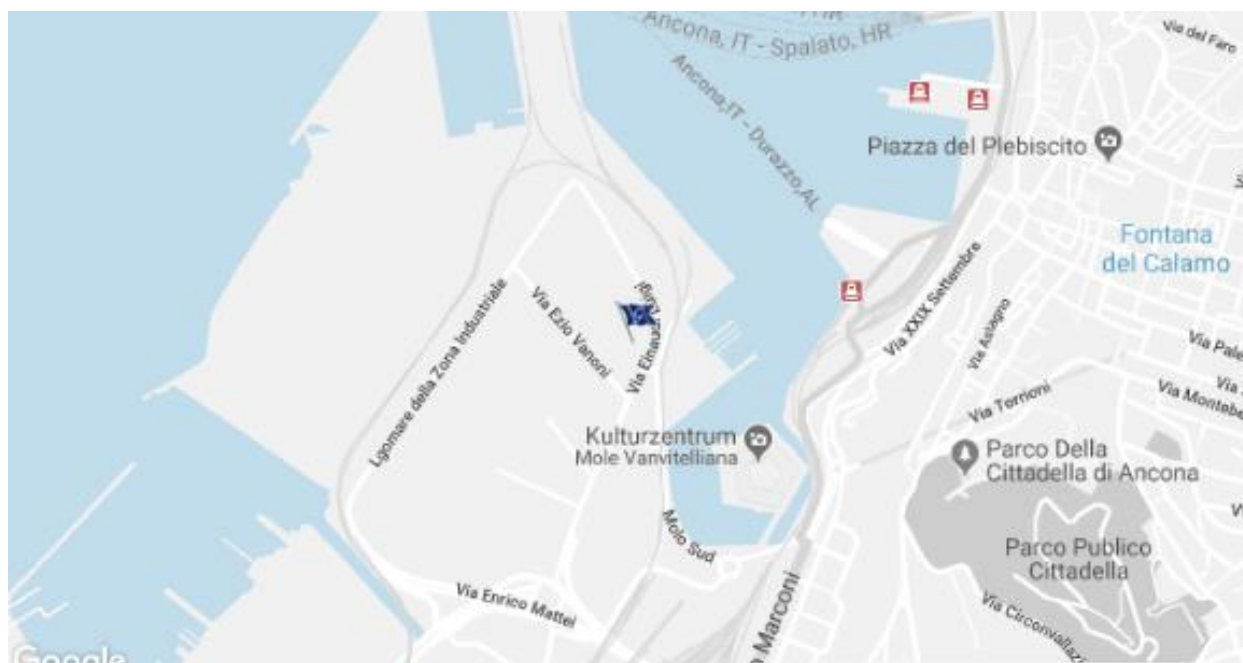


## ANCONA (ITALIE)

**Adresse:**

Via XXIX Settembre 10  
60122 Ancona  
Italien  
Tel.: +39 071 201 708

GPS Coordinées: 43.61653519,13.50078392



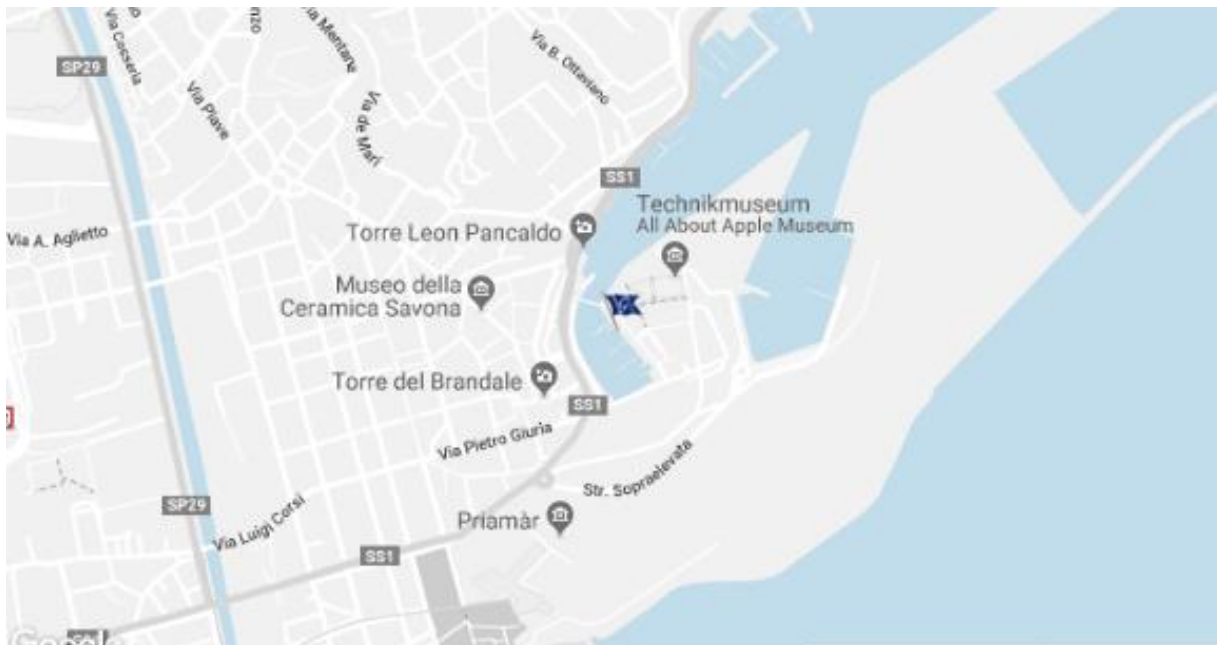


## SAVONA (ITALIE)

### Adresse:

Tensostrutta Zona 12  
17100 Savona Porto  
Italie  
Tel.: +39 019 855 4704

GPS Coordinées: 44.30843353,8.48597527



### Comment nous trouver

#### Approche avec un véhicule :

Sortie "Albisola" : Après le péage, tourner à droite et suivre les indications : Savone et Porto (port). Après environ 1 km, au carrefour, tourner à droite sur Via Aurelia, puis continuer le long de la mer pendant 3 km jusqu'à Savone. Après une courte montée (Via Gramsci) au rond-point, prendre la sortie "Castello Priamar" à gauche et suivre les panneaux "Porto" jusqu'au bureau de douane. Pour vous rendre au port, présentez votre billet au bureau de douane et suivez les panneaux ou les instructions du personnel le long de la route jusqu'à ce que vous atteigniez le filet de corde.

Sortie au péage "Savona" : suivre les indications pour "Savona Centro" et "Porto" et suivre la route principale (Corso Svizzera). Au rond-point (après environ 1 km) prendre la route principale (Via Stalingrado). Après environ 3 km, vous passez sous un passage à niveau pour entrer dans la ville : Sortez au rond-point dans Baumalle et continuez jusqu'à l'entrée du port. Au bureau de douane, vous devez présenter votre billet pour l'entrée du port, puis suivre les panneaux et les instructions du personnel le long de la route jusqu'à ce que vous atteigniez le filet de corde.



# BARCELONA (ESAPGNE)

## Adresse:

Muelle de Costa  
s/n 08039 Barcelona  
Espagne  
Tel.: +34 902 531 333  
Tel.: +34 93 502 04 00

GPS Coordinées: 41.36279678,2.17388725



## Comment nous trouver

### Approche avec un véhicule :

En venant de Ronda Litoral, prendre la sortie 21 Ciutat Vella. De la Plaza de la Carbonera continuer tout droit en direction de Muelle de Costa, direction Montjuic (laisser la gare portuaire d'Acciona Trasmediterranea derrière vous).

### Arrivée en métro :

Depuis la station de métro Drassanes (L3) ou Paral (L2/L3) vous arrivez à l'arrêt de bus Portal de la Pau.

### Arrivée en bus :

Liaisons quotidiennes entre le Portal de la Pau et le terminal de la Grimaldi Lines.



# **KORFU (GRÈCE)**

**Adresse:**

Ethnikis Antistaseos 4  
Korfu  
Grèce

GPS Coordinées: 39.62628555,19.90746307







# VENICE (ITALIE)

**Adresse:**

Terminal Autostrade del Mare  
Via dell'Elettronica s.n. Fusina – Venezia  
Venice  
Italie  
Tel.: +39 041 547 86 11

GPS Coordinées: 45.42050171,12.25620270

