



PLANS DES PORTS TRASMEDITERRANEA

Table des matières

Barcelone (Espagne).....	2
Valencia (Espagne)	3
Cadiz (Espagne)	4
Palma de Majorque (Majorque).....	5
Mahon (Menorce)	6
Santa Cruz de tenerife (Tenerife)	7
Santa Cruz de la Palma (La Palma)	8
Las Palmas (Gran Canaria).....	9
Puerto del Rosario (Fuerteventura)	10
Arrecife (Lanzarote).....	11
Algeciras (Sud Espagne).....	12
Almeria (Sud Espagne).....	13
Ceuta (Sud Espagne).....	14
Malaga (Sud Espagne)	15
Melilla (Maroc)	16
Nador (Maroc).....	17
Tanger (Maroc).....	18
Ghazouet (Algérie).....	19
Alcudia (Majorque).....	20
Ciudadella (Menorce).....	21
Candia (Espagne).....	22
Ibiza Ciudad (Espagne)	23
Ibiza San Antonio (Espagne).....	24
Oran (Algeri)	25
Alcudia (Majorque).....	26

Barcelone (Espagne)

Adresse:

Est. Marítima
Muelle de San Beltrán
C.P. 08039
Espagne



Itinéraire

En arrivant avec un véhicule:

Le terminal de ferry de Barcelone est bien balisé. Vous pouvez rejoindre le port par la Ronda del Litoral (B10).

En arrivant en train:

La station de métro Drassanes la ligne verte L3 est à 20 minutes à pied du port. Il y a des navettes vers les terminaux.

En arrivant en taxi:

Depuis le centre-ville, il faut seulement 10 minutes du port.
Le trajet de l'aéroport au port est à environ 25 minutes.



Valencia (Espagne)

Adresse:

Est. Marítima
Muelle de Poniente
C.P. 46024
Espagne



Itinéraire

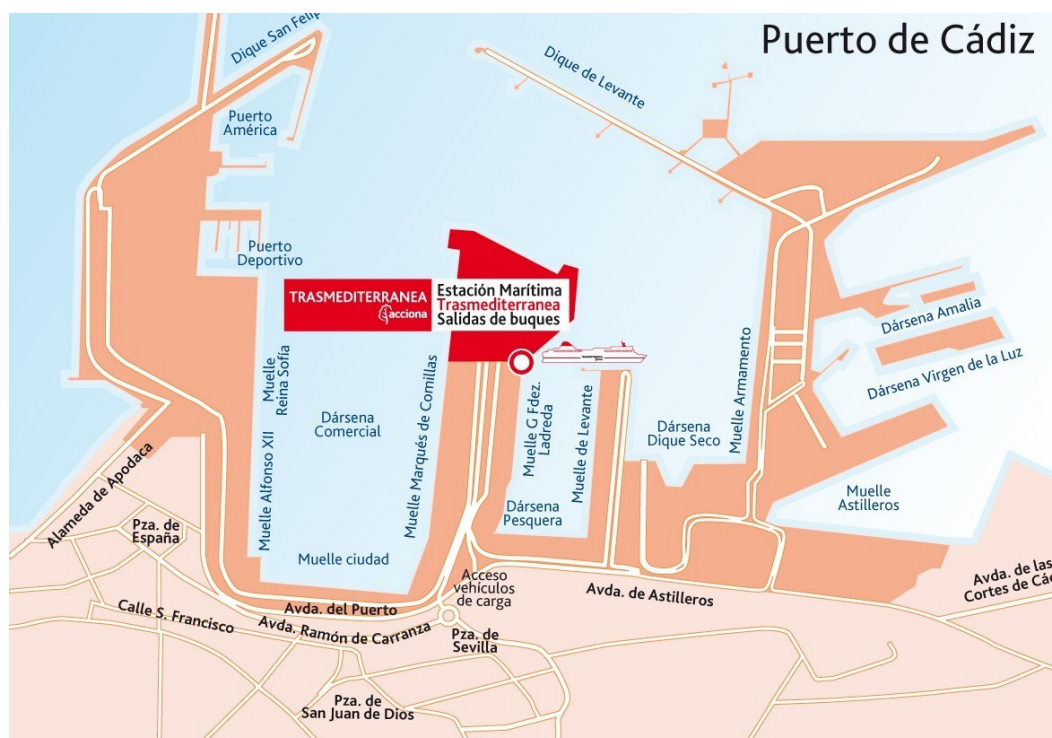
Valencia est de 365 km de Barcelone et est accessible via l'autoroute E15.



Cadiz (Espagne)

Adresse:

Muelle Marqués de Comillas
C.P. 11006
Espagne



Itinéraire

Loin via la N443 à Cadiz



Palma de Majorque (Majorque)

Adresse:

Est. Marítima, 2
Muelle de Peraires
C.P. 07015
Majorque, Îles Baléares

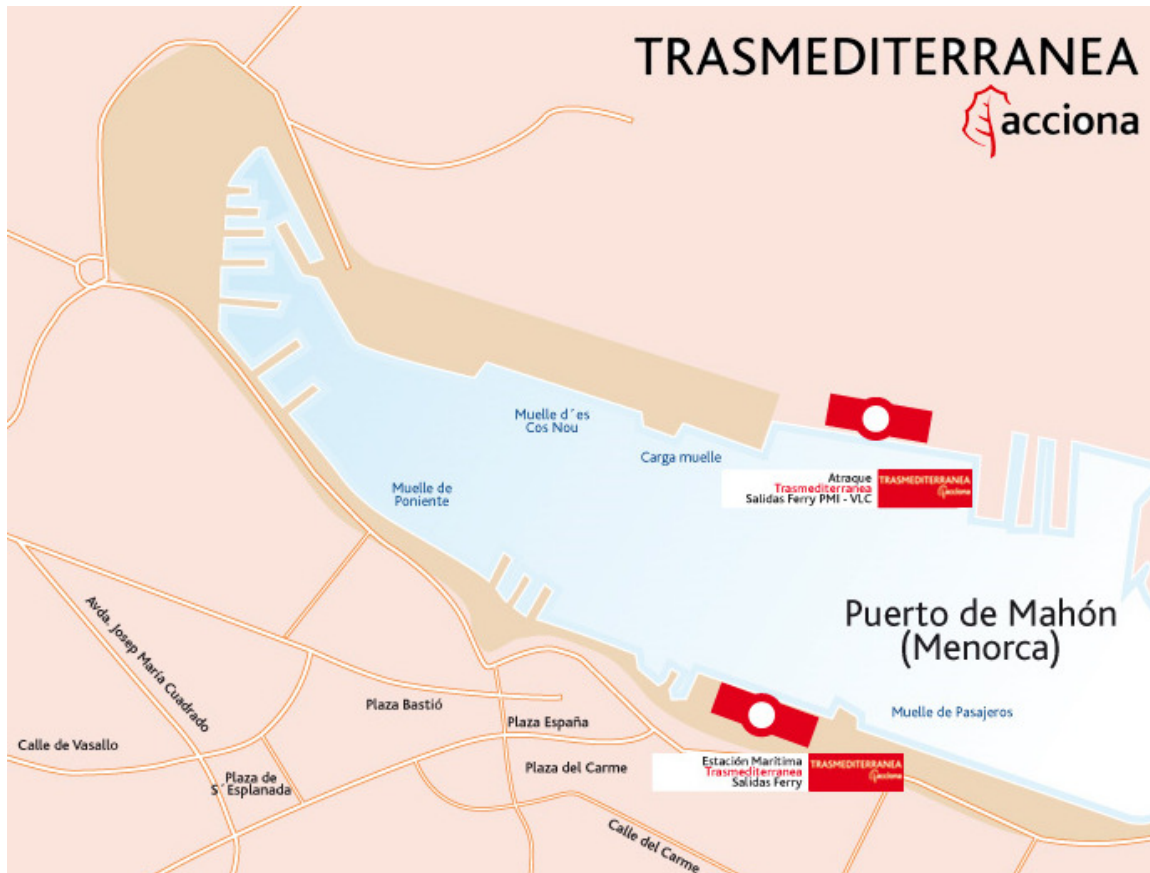




Mahon (Menorca)

Adresse:

Muelle Comercial, s/n
C.P. 07701
Menorca, Îles Baléares

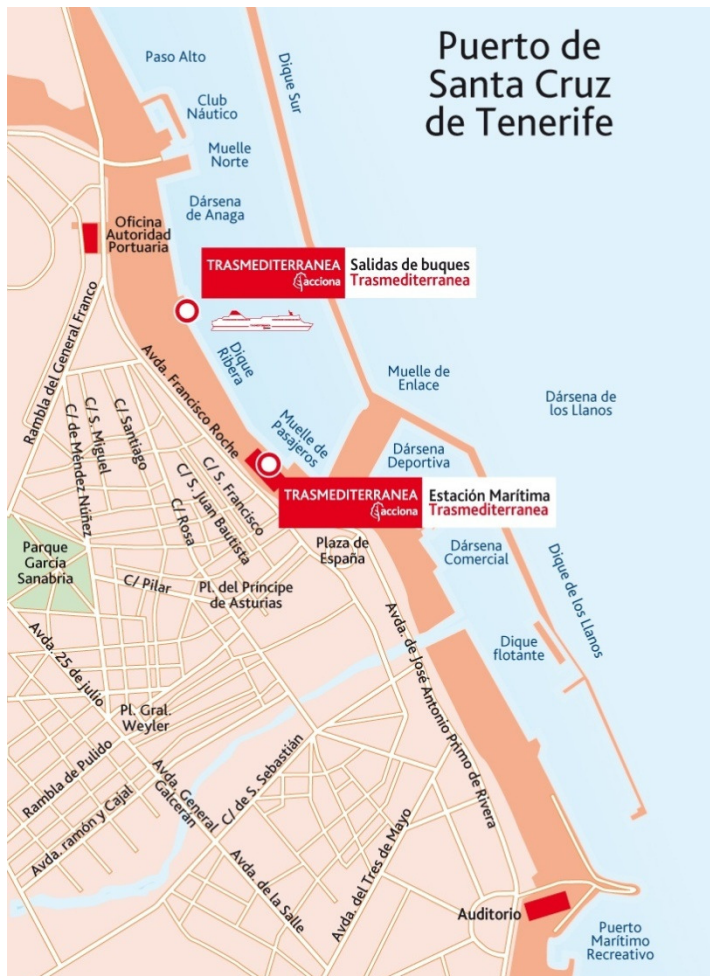




Santa Cruz de tenerife (Tenerife)

Adresse:

C/ La Marina 39 1°
C.P. 38001
Canaries





Santa Cruz de la Palma (La Palma)

Adresse:

Estación Marítima del Puerto Local
1. C.P. 38700 La Palma
Canaries





Las Palmas (Gran Canaria)

Adresse:

Plaza Mr. Jolly, s/n
C.P. 35008
Gran Canaria, Canaries



Itinéraire

Las Palmas de Gran Canaria est situé dans le nord-est de l'île, est bien relié au réseau routier de l'île et peut sur le GC1 / CG23 du sud, être atteint grâce à la GC2 de l'ouest.



Puerto del Rosario (Fuerteventura)

Adresse:

León y Castillo, 58
C.P. 35600
Fuerteventura, Canaries



Itinéraire

Le port de Puerto del Rosario est bien relié au réseau routier de l'île.
Entre la ville et des bus de stations de vacances.

Arrecife (Lanzarote)

Adresse:

José Antonio, 90
C.P. 35500,
Lanzarote, Canaries



Itinéraire

Le port de Los Marmoles est facilement accessible avec le bus numéro 3.



Algeciras (Sud Espagne)

Adresse:

Recinto del Puerto s/n
Edif. Área Comercial Planta 1ª
C.P. 11201
Sud Espagne



Itinéraire

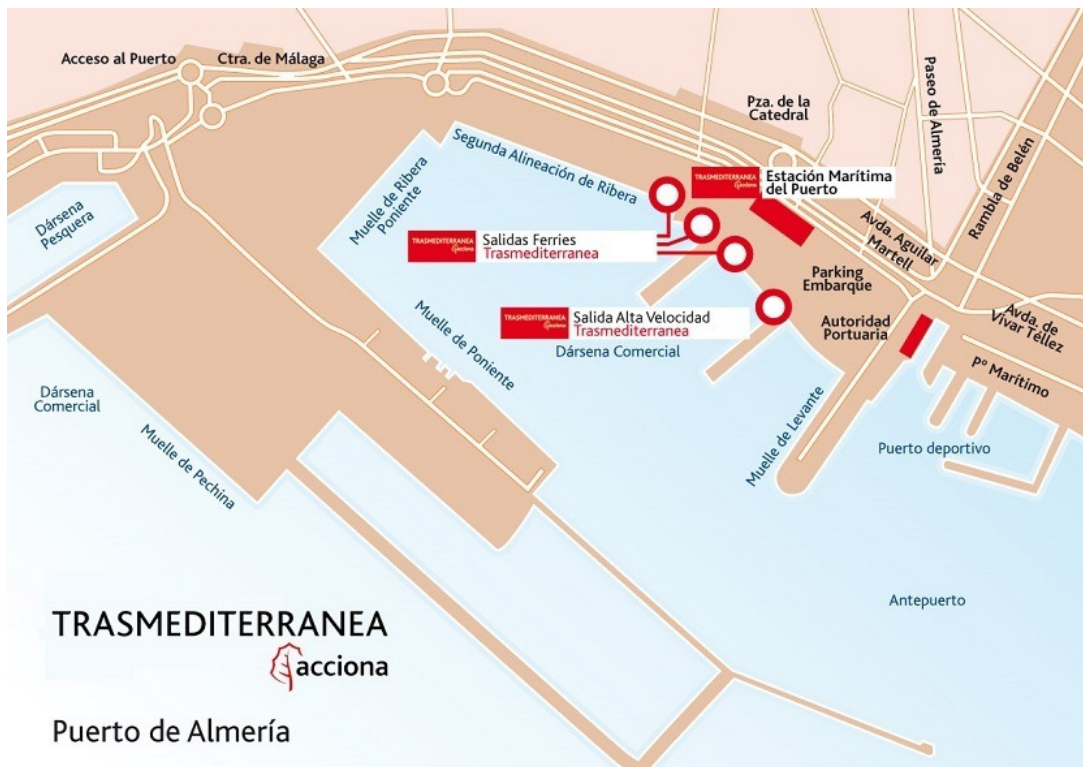
En arrivant avec un véhicule:
Accès par la route européenne E15.



Almeria (Sud Espagne)

Adresse:

Muelle de Ribera s/n
C.P. 04002
Sud Espagne



Itinéraire

En arrivant avec un véhicule:
Conduite sur l'autoroute E15. Le port d'Almeria est situé à environ trois kilomètres de la sortie n. 438 loin.



Ceuta (Sud Espagne)

Adresse:

Muelle Cañonero Dato, s/n
C.P. 51001
Sud Espagne





Malaga (Sud Espagne)

Adresse:

Est. Marítima
Recinto del Puerto Local E-8
C.P. 29016
Sud Espagne



Itinéraire

En arrivant avec un véhicule:

Indications du nord sur l'A45, à partir de la direction nord-est et sud-ouest sur l'autoroute A7.

En arrivant en train:

La principale gare de Malaga, Estacion de Maria Zambrano est situé à l'ouest du centre-ville.

En arrivant en bus:

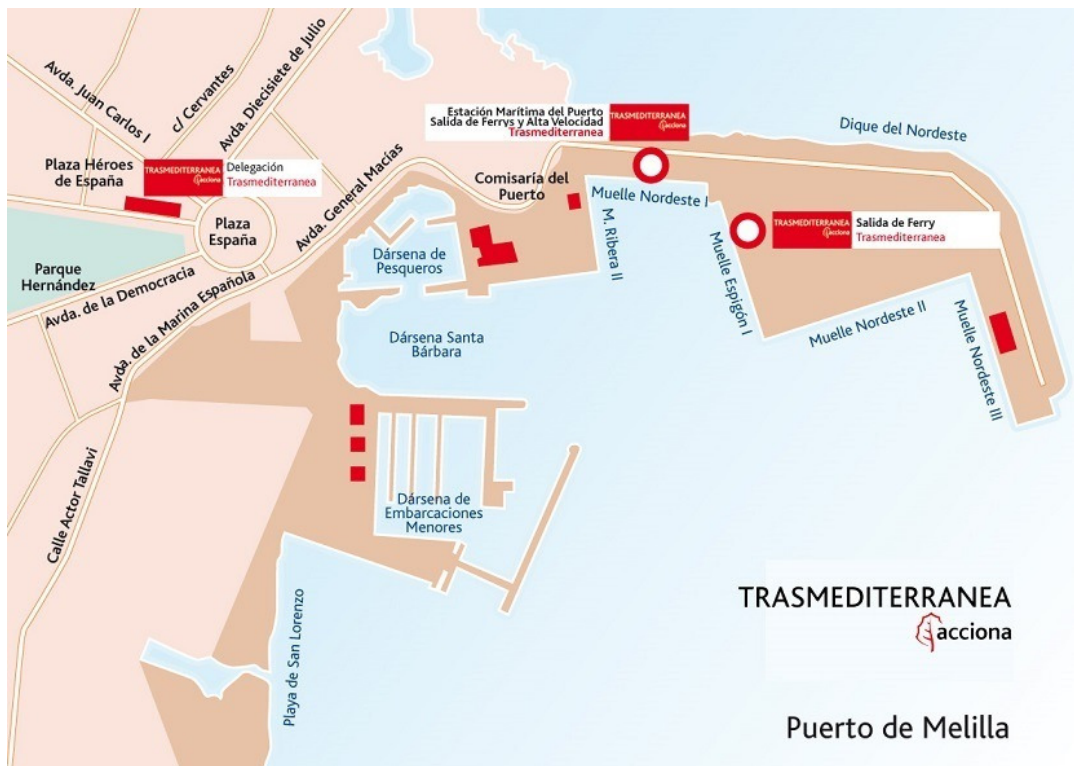
À la gare principale est également la station de bus de Malaga.



Melilla (Maroc)

Adresse:

General Marina, 1
C.P. 52001
Maroc



Itinéraire

Melilla peut être atteint par la N2 / N15.
Le port de Melilla se trouve à proximité de la Plaza de Espana.



Nador (Maroc)

Adresse:

FERRIMAROC S.A
N19, Boulevard de Taouima
Maroc



Itinéraire

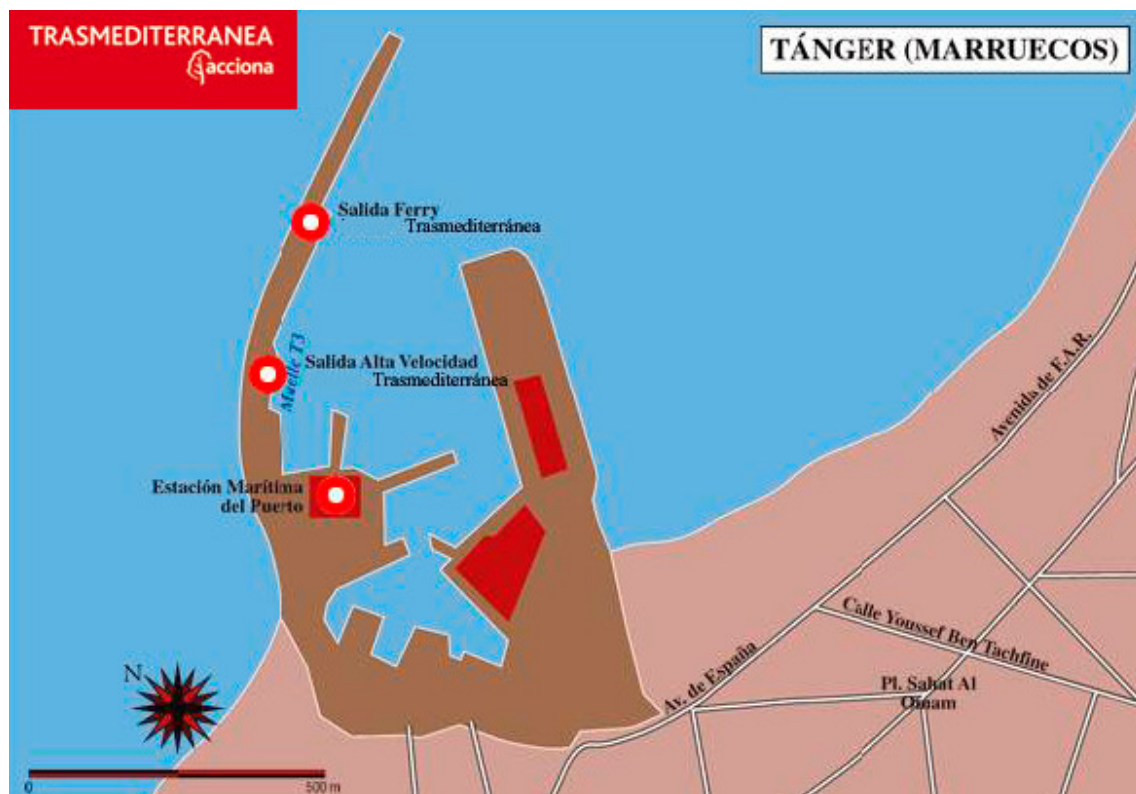
Nador est connecté via la N15 à Beni Enzar.



Tanger (Maroc)

Adresse:

Avenue Youssef Ibn Tachfine,
imm. Cote d'or n°5
Tanger
Maroc



Itinéraire

En arrivant avec un véhicule:

Accès direct à l'autoroute A4.

En arrivant en train:

Il y a des liaisons de Tanger Ville et Ksar Sghir train, est en outre un bus depuis le port de la gare au port, le trajet dure environ 10 min.

En arrivant en bus:

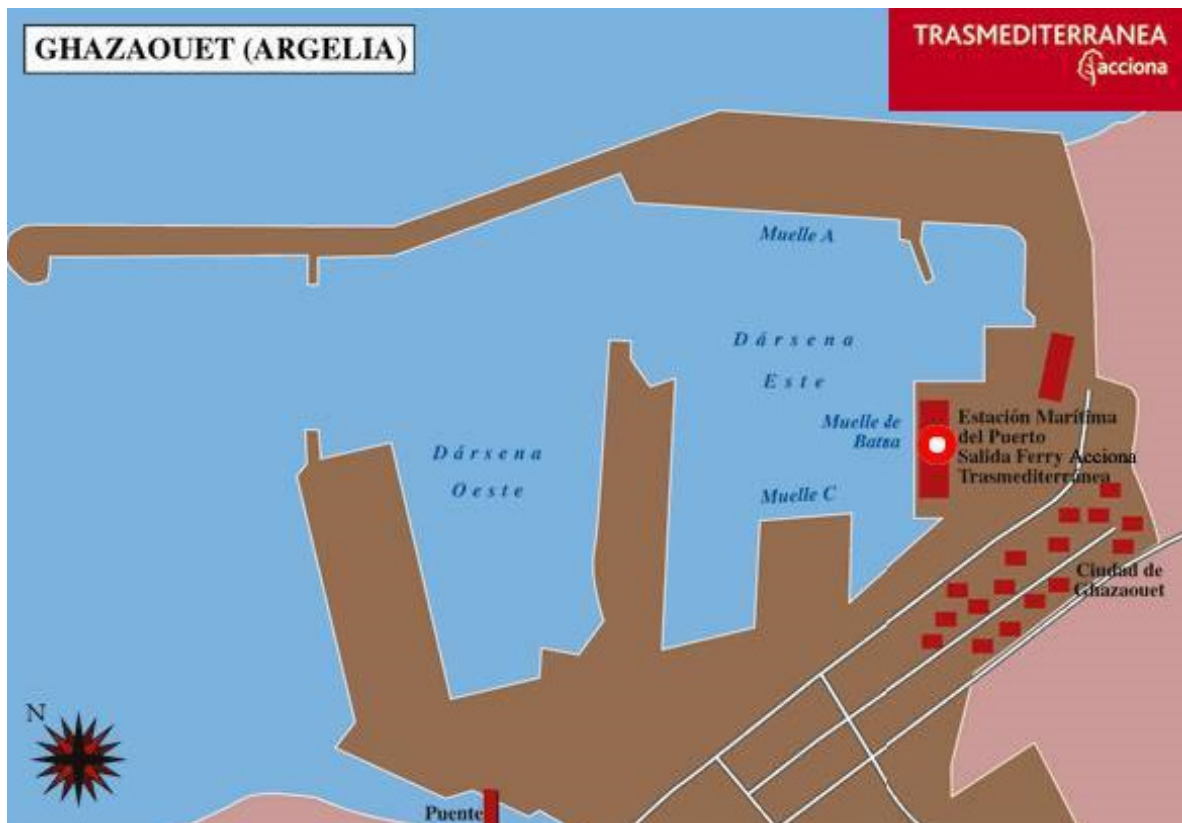
Il y a une navette de Tanger à Tanger Med Ville, avec des départs toutes les heures à partir de 06h00 horloge est 22h00. Pour les passagers avec des billets de ferry, ce service est gratuit.



Ghazouet (Algérie)

Adresse:

Enterprise Port Ghazaouet
PO Box 217
Ghazaouet, Algérie





Alcudia (Majorque)

Adresse:

Calle muelle comercial
s/n CP 07410 Puerto de Alcudia
Espagne





Ciudadella (Menorca)

Adresse:

Port comercial
Son Blanc
CP 07760 Ciudadella
Espagne





Candia (Espagne)

Adresse:

Andenes del Puerto
s/n Candia
Espagne





Ibiza Ciudad (Espagne)

Adresse:

C/ Botafoc
s/n CP 07800
Ibiza
Espagne

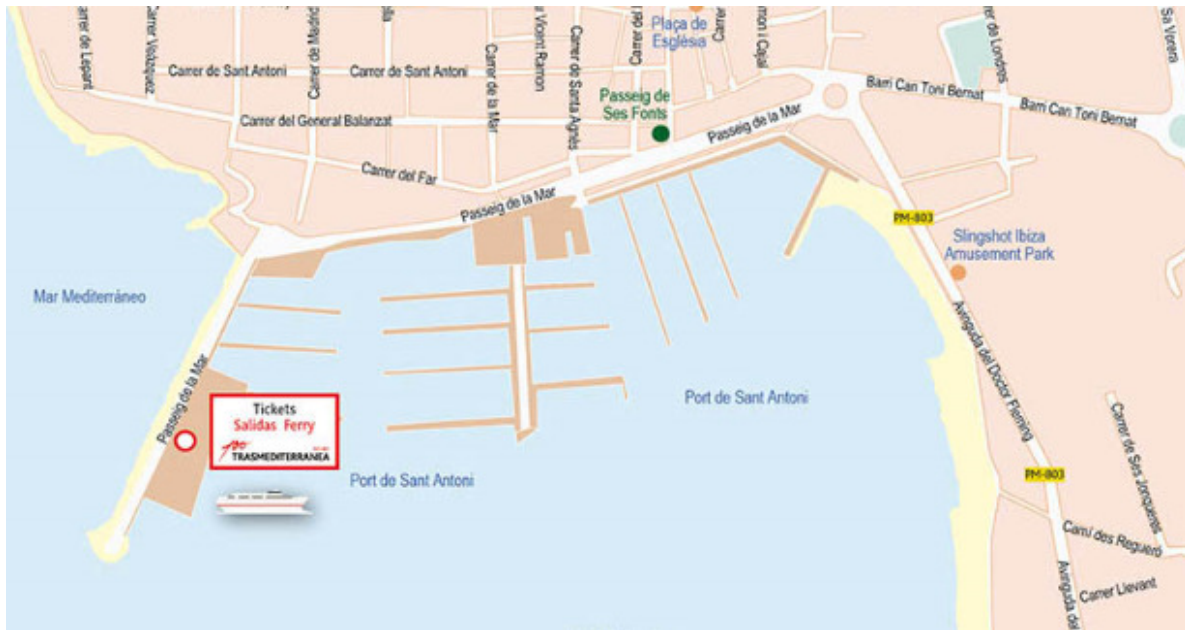




Ibiza San Antonio (Espagne)

Adresse:

Estacion maritima del puerto de San Antonio
s/n
Ibiza
Espagne





Oran (Algeri)

Adresse:

Bloc G3
Residence les Géraniums
Boulevard du Millénium Hai Khemisti
Oran
Algeri





Alcudia (Majorque)

Adresse:

Calle muelle comercial
s/n CP 07410
Puerto de Alcudia
Espagne

